


Vendée Vélo

Collection 2015



Vendée
Vélo 

www.vendee-tourisme.com

 VENDÉE
TOURISME

Réseau cyclable



Signalétique

Tout au long de votre chemin, une signalétique spécifique vous guidera sur les sentiers cyclables de Vendée. Malgré toute l'attention que nous portons à l'entretien de ces derniers, des panneaux peuvent être momentanément absents. Si vous constatez un défaut dans notre signalétique, nous vous prions de bien vouloir contacter le Service Aménagement du Conseil Général au 02 51 44 26 27.

Environnement

Pour votre plus grand plaisir, les itinéraires cyclables empruntent des sites ou des paysages remarquables, à l'environnement souvent fragile. Merci de respecter les espaces naturels en suivant les recommandations locales. N'abandonnez aucuns débris ou objets sur le sentier et respectez les cultures, les récoltes et d'une façon générale la nature qui vous accueille.

Sécurité

Sur les itinéraires cyclables, tout est mis en place pour que la sécurité soit maximale : voie en site propre ou à faible circulation, signalétique adaptée... Cependant, la vigilance reste de mise, notamment sur les voies routières empruntées lors de certaines jonctions. Les personnes peu entraînées doivent prendre leurs précautions. Les parents doivent assurer une surveillance attentive de leurs enfants et la courtoisie constituent bien entendu la règle élémentaire pour un partage cordial et agréable des sentiers cyclables de Vendée.

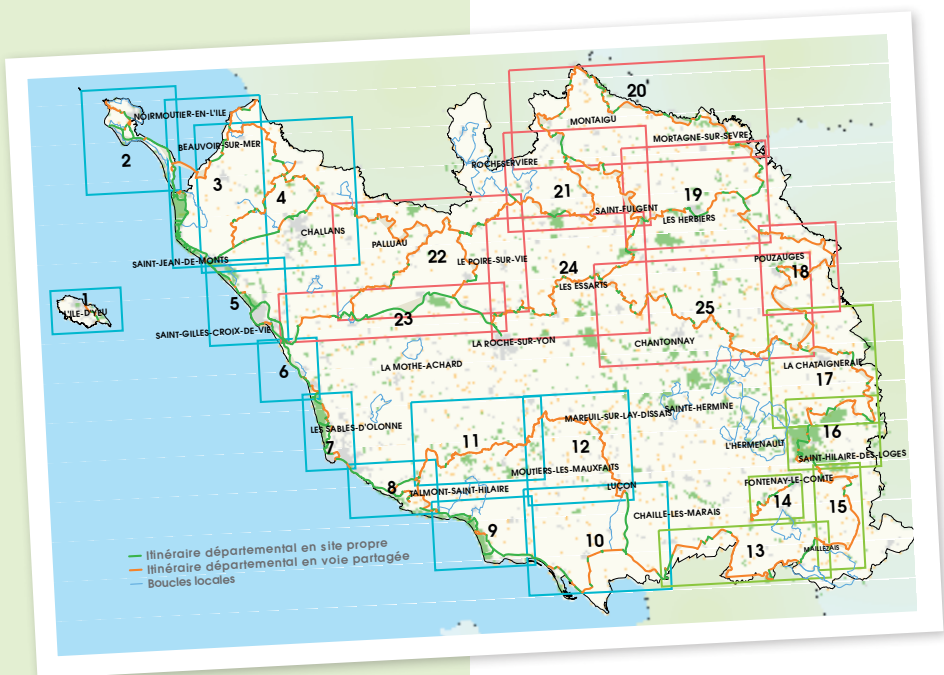
Les itinéraires en projet

Certaines portions d'itinéraires cyclables sont encore inachevées ou en projet, ce qui explique quelques interruptions dans les tracés des sentiers que vous pourrez d'ores et déjà emprunter.

Légende / Legend

Pour mieux vous informer, divers éléments pratiques ou touristiques ont été mentionnés sur les différentes cartes que vous trouverez à l'intérieur de ce document.

-  Piste cyclable en site propre (réservée aux vélos) / *Own tracks*
-  Voie partagée (voie à faible circulation) / *Shared tracks*
-  Points de départ possibles avec stationnement / *Starting point with car park*
-  Niveau de difficulté de 1 à 4 (de facile à difficile) / *Difficulty level from 1 to 4 (from easy to difficult)*
-  Forêt / *Forest*
-  Agglomération / *Town*
-  Réseau routier principal / *Main road*
-  Réseau routier secondaire / *Minor road*
-  Rivières ou canaux / *River or canal*
-  Roller possible / *Roller possible*



Sommaire

Itinéraires départementaux sur le Littoral	p. 4 à 27
Boucles locales sur le Littoral et Rétro-littoral	p. 28 à 42
Itinéraires départementaux dans le Marais Poitevin	p. 44 à 55
Boucles locales dans le Marais Poitevin	p. 56 à 64
Itinéraires départementaux dans le Bocage	p. 66 à 83
Boucles locales dans le Bocage	p. 84 à 87
Accueil Vélo	p. 90 à 95

Itinéraires départementaux (1150 Km) : grands itinéraires cyclables, décomposés en **25 circuits** permettant de traverser le département d'est en ouest et du nord au sud. Ces itinéraires sont composés à **35 % de voies cyclables en site propre** (pistes cyclables, voies vertes) et à **65 % de voies en site partagé** (véloroutes).

Boucles locales (590 km) : **26 circuits** cyclables en boucle de 10 à 80 km, permettant de partir et de revenir au même point.

Accueil Vélo, une marque pour des vacances à vélo réussies !

« Accueil Vélo » est une marque nationale qui garantit aux touristes à vélo un accueil et des services de qualité adaptés à leurs attentes dans les établissements touristiques labellisés.

Basée sur une charte qualité, cette marque est attribuée à différents types d'établissements touristiques situés à moins de 5 km d'une piste cyclable départementale.



Légendes Accueil Vélo

- | | |
|-----------------------------------|-------------------------------------|
| 185 Sites touristiques | 185 Offices de Tourisme |
| 185 Loueurs ou réparateurs | 185 Hébergements de vacances |

La brochure « Vendée Vélo 2015 » a été réalisée par Vendée Expansion, 33 rue de l'Atlantique, CS 80 206, 85005 LA ROCHE SUR YON CEDEX, tél. 02 51 44 90 00, fax 02 51 62 36 73. Tous droits réservés, marque déposée, reproduction interdite. Malgré tout le soin apporté à sa réalisation, ce document peut contenir des erreurs d'impression dont Vendée Expansion ne saurait être tenu pour responsable. Ce document n'est pas contractuel.

Propriété intellectuelle :
Vendée Expansion est titulaire de tous les droits de propriété intellectuelle relatifs à la brochure « Vendée Vélo 2015 » qui lui appartient ou détient les droits d'usage y afférant. Vous ne pouvez, en aucun cas, reproduire, représenter, modifier, transmettre, publier, adapter sur quelque support que ce soit, par quelque moyen que ce soit, ou exploiter de quelque manière que ce soit tout ou partie de « Vendée Vélo 2015 » sans l'autorisation écrite préalable de Vendée Expansion. L'exploitation non préalablement autorisée par Vendée Expansion, à quelque titre que ce soit, de tout ou partie de « Vendée Vélo 2015 » pourra faire l'objet de toute action appropriée, notamment d'une action en contrefaçon.

Crédit photo : Alexandre Lamoureux / Vendée Expansion, David Fugère, Mélanie Chaigneau.

Création : Vendée Expansion
Exécution : Agence Raimbaud&Ko
Imprimeur : Vincent Imprimeries à Tours
75 000 exemplaires





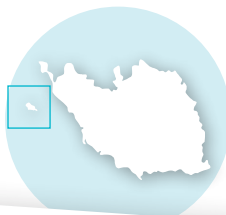
Les itinéraires départementaux sur le Littoral



L'Île d'Yeu	p. 6
L'Île de Noirmoutier	p. 7
De Bouin à Saint Jean de Monts	p. 8-9
De Froidfond à Bouin, à Saint Jean de Monts.....	p. 10-11
Saint Jean de Monts à Saint Gilles Croix de Vie	p. 12-13
De Saint Gilles Croix de Vie à Olonne sur Mer	p. 14-15
D'Olonne sur Mer aux Sables d'Olonne.....	p. 16-17
Des Sables d'Olonne à Jard sur Mer.....	p. 18-19
De Jard sur Mer à La Tranche sur Mer	p. 20-21
De La Tranche sur Mer à Sainte Radégonde des Noyers.....	p. 22-23
De Talmont Saint Hilaire à Chaillé sous les Ormeaux	p. 24-25
De Chaillé sous les Ormeaux à Luçon.....	p. 26-27

L'Île d'Yeu

Environnement : bord de mer, landes



DIFFICULTÉ



DISTANCE

a - b : 4,4 km



REVÊTEMENT

goudronné (100%)

A découvrir



Reine du vélo, l'Île d'Yeu se prête à merveille à une découverte de ses jolis paysages. C'est de la Plage de la Tourette que part la piste cyclable, cheminant en pleine nature vers les criques enchantées du sud de l'île. Si vous poursuivez votre chemin, vous découvrirez tour à tour le pittoresque Port de la Meule, l'imposant Vieux Château ou la curieuse Citadelle qui font de Yeu une île inoubliable...



a - Plage de la Tourette

b - Plage les Vieilles

Retrouvez plus de circuits auprès de l'Office de Tourisme au 02 51 58 32 58 et sur le site www.ile-yeu.fr

L'Île de Noirmoutier

Environnement : marais, dunes, villages, bord de mer



Les marais salants



Point de DÉPART

- a** - Port de L'Herbaudière
- b** - Place de l'Étier du Moulin
- c** - Port du Morin à L'Épine
- d** - Rond-point de La Guérinière

- e** - Rond-point du bonhomme
- f** - Rond-point de la fosse à Barbâtre

Retrouvez les boucles de ce circuit p.29, 30 et 31.



DIFFICULTÉ



DISTANCE

a - f : **32,1 km**



REVÊTEMENT

goudronné (92 %)
sablé (8 %)

A découvrir



Traversant toute l'île de Noirmoutier, entre la Pointe de L'Herbaudière au nord et la Pointe de la Fosse au sud (Pont de Noirmoutier), ce circuit longe les marais salants au cœur de l'île. Il permet de découvrir de charmants petits villages traditionnels et d'admirer les paysages littoraux aux dunes de sable fin. Tout en douceur, des boucles situées dans chaque commune permettent de compléter la promenade, notamment en bord de mer.

De Bouin à Saint Jean de Monts

Environnement : bord de mer, dunes, forêt, villages



DIFFICULTÉ



DISTANCE

a - e : 29,1 km

f - k : 20 km



REVÊTEMENT

goudronné (49 %)
sablé (51 %)

A découvrir



Au départ du Marais Breton, cheminant près des polders puis au cœur de la forêt domaniale des Pays de Monts, le circuit alterne petites côtes et agréables descentes, entre pins maritimes et chênes verts. L'arrivée sur la grande plage de Saint Jean de Monts permet de découvrir ces vastes étendues de sable fin qui font la réputation du Pays de Monts.



Roller possible sur le remblai de Saint Jean de Monts.



Remblai de Saint Jean de Monts



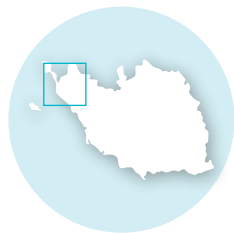
Point de DÉPART

- a** - Port du Collet à Bouin
- b** - Port les Brochets à Bouin
- c** - Port des Champs à Bouin
- d** - Port du Bec à Bouin

- e** - Passage du Gois à Beauvoir sur Mer
- f** - Rond-point de la Fosse à Barbâtre



Le Passage du Gois



- g** - Office de Tourisme de Fromentine
- h** - Pey de la Blet à La Barre de Monts
- i** - Avenue de la Mer à Notre Dame de Monts

- j** - La Tonnelle à Saint Jean de Monts
- k** - Plage des Demoiselles à Saint Jean de Monts

Retrouvez les boucles de ce circuit p.32,33 et 34.

De Froidfond à Bouin, à Saint Jean de Monts

Environnement : bocage, marais



DIFFICULTÉ



DISTANCE

a - e : **39,4 km**

a - h : **31,2 km**

c - h : **28,6 km**



REVÊTEMENT


goudronné (24 %)

sablé (76 %)

A découvrir



Ce circuit débutant à Froidfond poursuit son chemin vers Challans, terre de savoureuses rencontres. C'est le paradis de l'aviculture (élevage d'oiseaux et de volailles) grandeur nature. Vous finirez votre chemin à Saint Jean de Monts où vous découvrirez art de vivre, gastronomie, balade, immense plage...

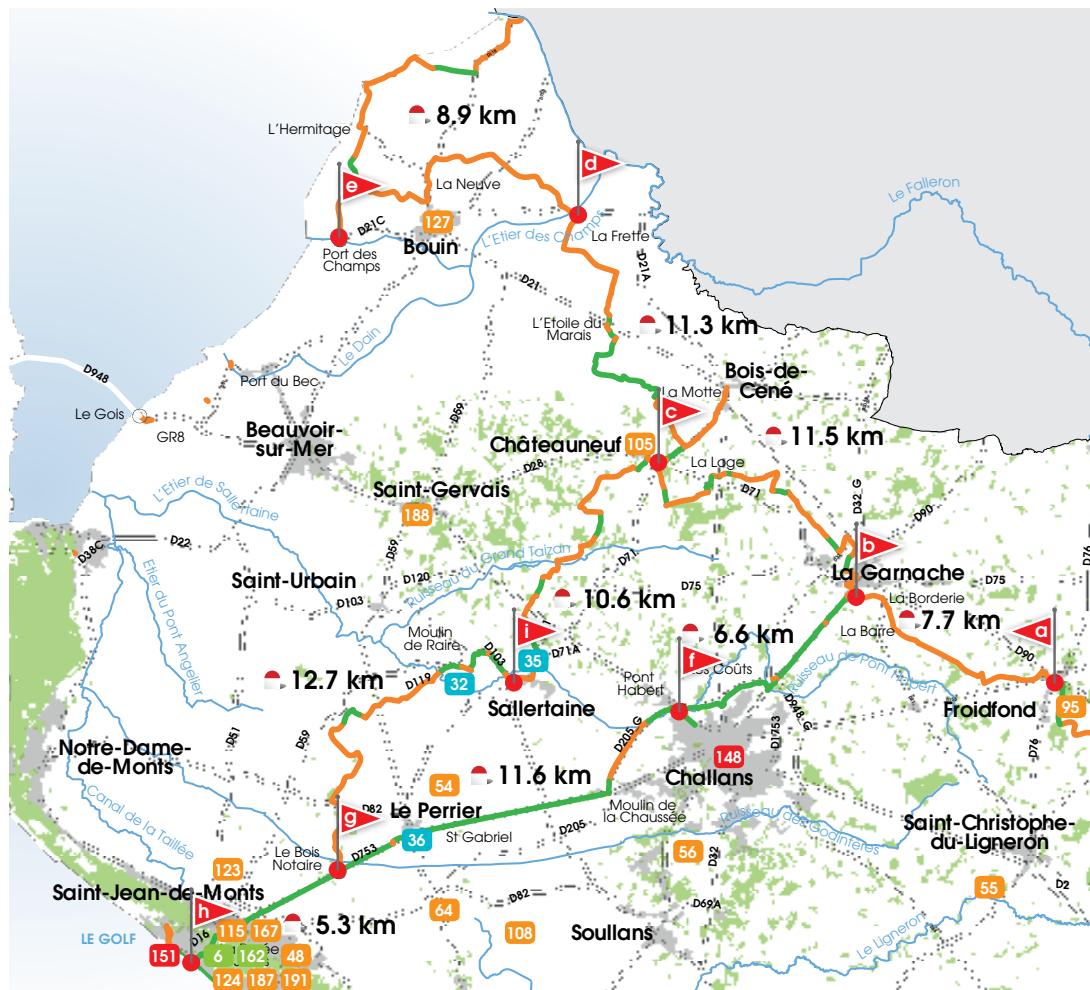
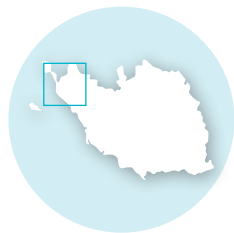


L'Estacade à Saint Jean de Monts



- a** - Route de Grand'Landes à Froidfond
- b** - La Garnache
- c** - Espace de loisirs de Châteauneuf

- d** - RD 59 (pas de stationnement)
- e** - Port des Champs à Bouin



- f** - Pont Habert à Challans
- g** - Piste cyclable Challans
Saint Jean de Monts

- h** - Plage des Demoiselles à
Saint Jean de Monts
- i** - Eglise de Sallertaine

Retrouvez les boucles de ce circuit p.32, 40 et 87.

De Saint Jean de Monts à Saint Gilles Croix de Vie

Environnement : bord de mer, dunes, forêt, villages



DIFFICULTÉ



DISTANCE

a - e : 22,9 km



REVÊTEMENT

goudronné (73 %)
sablé (27 %)

A découvrir



Entre les douces senteurs des pins maritimes et l'air iodé de la corniche vendéenne, ce circuit offre un moyen agréable de découvrir toutes les richesses de la Côte de Lumière. Plage des Demoiselles, Trou du Diable, rocher de Pilours sont autant d'endroits enchanteurs ou légendaires à découvrir au gré d'une balade qui vous mènera sur les quais du port sardinier de Saint Gilles Croix de Vie...



roller possible sur Saint Gilles Croix de Vie (piste RD 38bis)

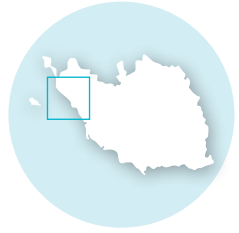


Port de Saint Gilles Croix de Vie



- a** - Plage des Demoiselles à Saint Jean de Monts
- b** - Plage de la Pège à Saint Hilaire de Riez
- c** - Avenue des Mimosas à Saint Hilaire de Riez

- d** - Quai de Saint Gilles Croix de Vie
- e** - Passerelle sur le Jaunay



Le remblai à Saint Jean de Monts

De Saint Gilles Croix de Vie à Olonne sur Mer

Environnement : bord de mer, marais, dunes, forêt, ports, villages



DIFFICULTÉ



DISTANCE

a - d : 15,1 km



REVÊTEMENT


goudronné (38 %)
sablé (62 %)

A découvrir



Cette promenade offre de très jolies perspectives sur l'Océan Atlantique. Il permet de découvrir notamment un des spots de surf les plus prisés du département à Brétignolles sur Mer. Votre parcours se terminera sur des points de vue particulièrement séduisants que sont la forêt et les marais d'Olonne, sites qui abritent une faune et une flore particulièrement riches.

Les marais à Brem sur Mer





a - Passerelle sur le Jaunay
b - Plage de la Sauzaie à Brétignolles sur Mer

c - Plage des Dunes à Brétignolles sur Mer
d - Plage des Granges à Olonne sur Mer

Retrouvez les boucles de ce circuit p.36.

D'Olonne sur Mer aux Sables d'Olonne

Environnement : bord de mer, marais, forêt, ports, villages, ville



DIFFICULTÉ



DISTANCE

a - c : 21,3 km



REVÊTEMENT

goudronné (66 %)
sablé (34 %)

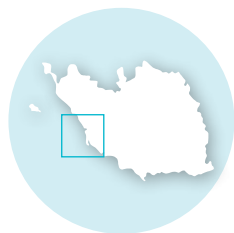
A découvrir



Vous traverserez une véritable mosaïque de paysages sur plusieurs kilomètres. Vous arriverez aux Sables d'Olonne, une des stations balnéaires de Vendée les plus reconnues. Faites une pause pour flâner dans les vieux quartiers de pêcheurs ou encore découvrez Port Olonna, point de départ du Vendée Globe.



Forêt d'Olonne sur Mer



- a** - Plage des Granges à Olonne sur Mer
- b** - Plage de la Paracou aux Sables d'Olonne

- c** - Plage de Tanchet au Château d'Olonne

Des Sables d'Olonne à Jard sur Mer

Environnement : bord de mer, marais, ville



DIFFICULTÉ



DISTANCE

a - d : 22,6 km



REVÊTEMENT

goudronné (87 %)
sablé (13 %)

A découvrir



Entre dunes, forêt, marais, stations balnéaires et criques sauvages, ce circuit constitue l'une des plus agréables balades de la côte vendéenne. Jusqu'à Jard sur Mer, ce circuit permet de découvrir les différentes facettes du littoral avec ses grandes plages de sable fin, le tout inondé par la saisissante lumière d'une côte aussi insolite qu'exceptionnelle...



Piste cyclable de Cayola
au Château d'Olonne



- a** - Plage de Tanchet aux Sables d'Olonne
- b** - Baie de Cayola au Château d'Olonne

- c** - Le Veillon à Talmont Saint Hilaire
- d** - Place de l'Eglise à Jard sur Mer

Retrouvez les boucles de ce circuit p.39.

De Jard sur Mer à La Tranche sur Mer

Environnement : bord de mer, marais, forêt, villages



DIFFICULTÉ



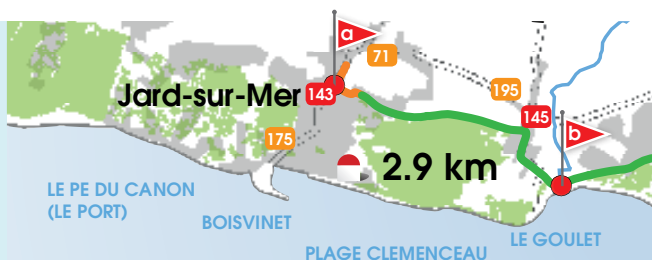
DISTANCE

a - e : 23,5 km



REVÊTEMENT

goudronné (76 %)
sablé (24 %)



A découvrir



Les maisons basses typiques du littoral ponctueront votre circuit dans les villages de Jard sur Mer et de Saint Vincent sur Jard. La suite du parcours vous fera découvrir le petit vallon humide du Goulet où poules d'eau et canards vous accompagneront un court instant. Vous rejoindrez le bord de mer d'où vous pourrez apercevoir l'île de Ré. Vous arriverez à La Tranche sur Mer, station balnéaire surnommée « La petite Californie ».



La Tranche sur Mer



- a** - Place de l'Église à Jard sur Mer
- b** - Le Goulet à Saint Vincent sur Jard
- c** - Plage du Rocher à Longeville sur Mer

- d** - Plage de La Terrière à La Tranche sur Mer
- e** - Giratoire du Maupas à La Tranche sur Mer

Retrouvez les boucles de ce circuit p.39.

De La Tranche sur Mer à Sainte Radégonde des Noyers et le Canal de Luçon

Environnement : bord de mer, marais, ville



DIFFICULTÉ



DISTANCE

a - e : 46,1 km



REVÊTEMENT

goudronné (68 %)
sablé (32 %)

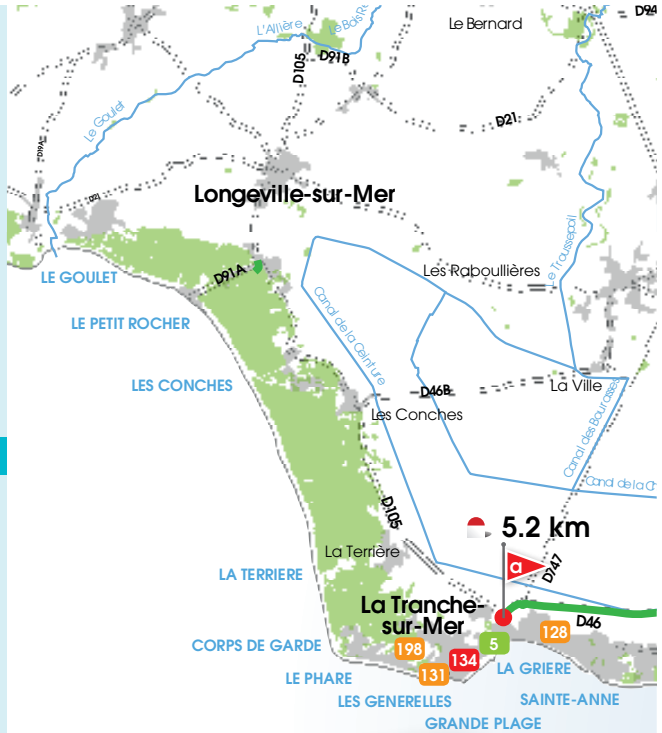
A découvrir



De La Tranche sur Mer au petit port typique et traditionnel de L'Aiguillon sur Mer, vous pourrez découvrir : pointes d'Arçay et de L'Aiguillon, milieux dunaires et forestiers, grandes plages de sable fin...

« Perdu » en pleine nature au milieu de ce vaste paysage à la faune et à la flore incomparables, vous découvrirez tour à tour les richesses hydrauliques, botaniques et ornithologiques d'un océan aujourd'hui devenu marais...

Tout au bout, Luçon la belle, offre la découverte d'un patrimoine architectural des plus propices à la flânerie...





- a** - Giratoire du Maupas à La Tranche sur Mer
- b** - La Belle Henriette à La Tranche sur Mer
- c** - La Dive - L'Aiguillon sur Mer

- d** - Les Portes du Chapitre, Passerelle du Canal de Luçon
- e** - Ancien port de Luçon

Retrouvez les boucles de ce circuit p.57.

De Talmont Saint Hilaire à Chaillé sous les Ormeaux

Environnement : bord de mer, marais, forêt



DIFFICULTÉ



DISTANCE

a - d : 32,7 km



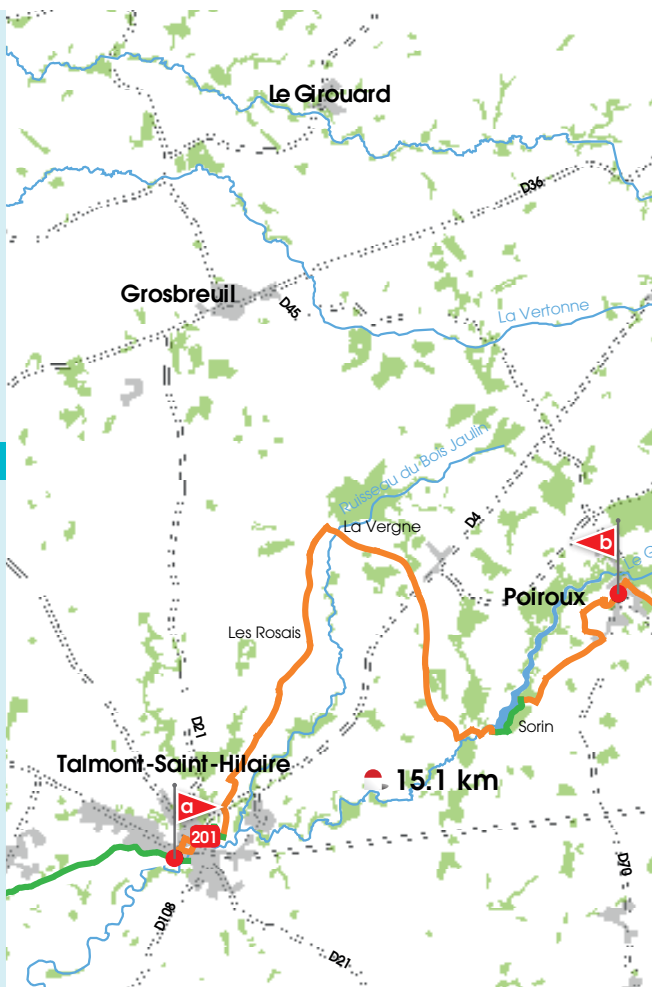
REVÊTEMENT

goudronné (80 %)
sablé (20 %)

A découvrir

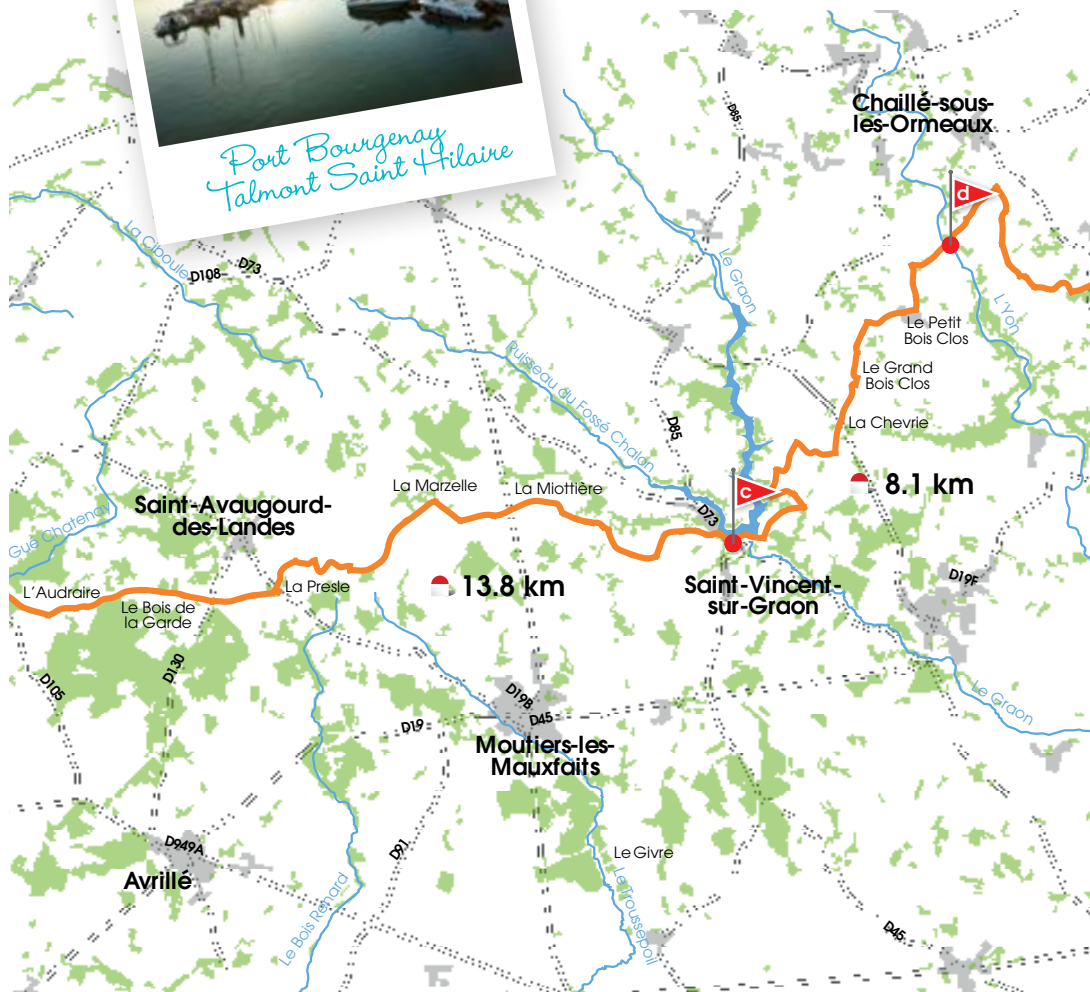


Au départ du Château de Talmont Saint Hilaire, forteresse classée du XI^{ème} vous replongez au cœur de la société médiévale, vous continuez votre chemin vers Le Poiroux où les enfants pourront découvrir La Folie de Finfarine, site dédié à la vie des abeilles. Puis vous finirez votre parcours à Chaillé sous les Ormeaux où vous pourrez visiter La Maison des Libellules avec ces 400 m² d'exposition pour y découvrir ce majestueux insecte et son milieu.





Port Bourgenay
Talmont Saint Hilaire



a - Château de Talmont
Saint Hilaire
b - Lavoir du Poiroux

c - Eglise de Saint Vincent sur Graon
d - Passerelle de Boutet
Chaillé sous les Ormeaux

De Chaillé sous les Ormeaux à Luçon

Environnement : marais, forêt, ville



DIFFICULTÉ



DISTANCE

a - c : 31,2 km



REVÊTEMENT

goudronné (80 %)
sablé (20 %)

A découvrir

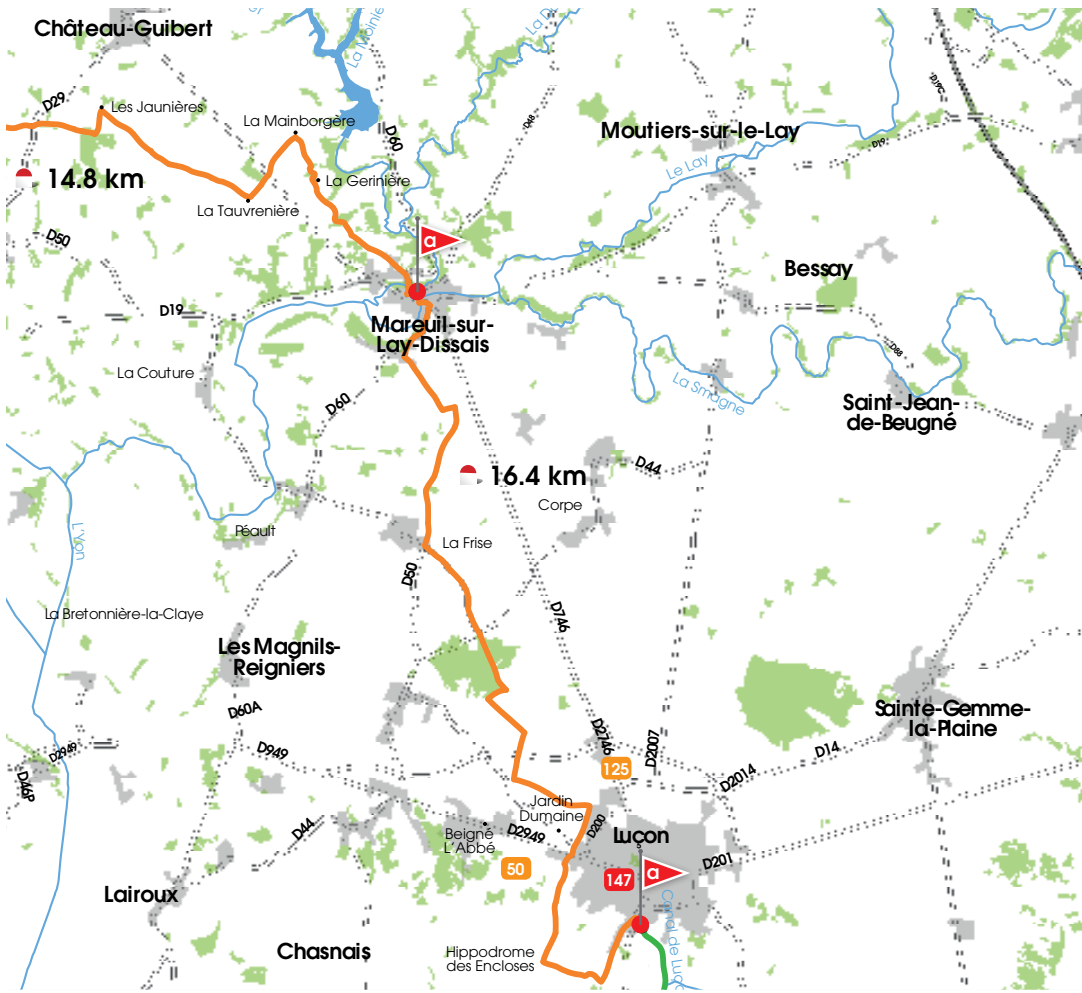


Sur ce parcours, vous traverserez Mareuil sur Lay avec son château datant du XIII^{ème} siècle dominant le Lay ainsi que son église « Saint Sauveur » se caractérisant par son style roman. Mareuil sur Lay est aussi reconnue pour ses vignobles, situé sur les coteaux dominant les deux rivières l'Yon et le Lay, se répartissant sur 10 communes et couvrant une superficie de 300 ha.

Puis vous arriverez à Luçon offrant un patrimoine architectural des plus propices à la flânerie...



Mareuil sur Lay



- a - Passerelle de Boutet
Chaillé sous les Ormeaux
- b - Château de Mareuil sur Lay Dissay
- c - Ancien Port de Luçon

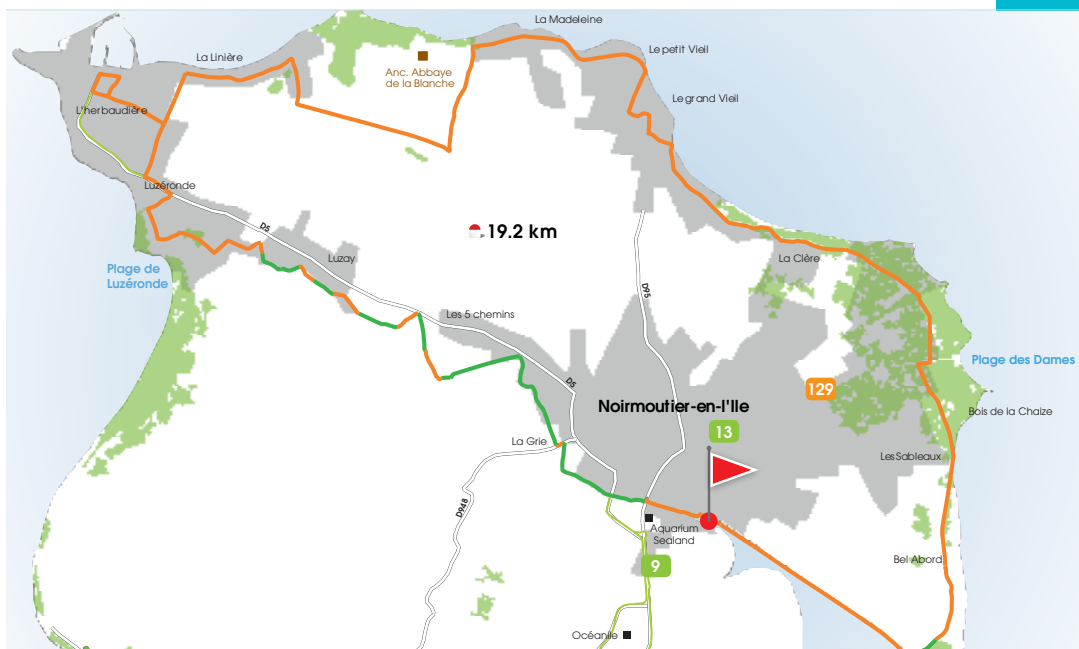
Les boucles locales sur le Littoral



Boucle entre Plages et Ports sur l'Île de Noirmoutier.....	p. 29
Boucle entre Marais et Moulins sur l'Île de Noirmoutier	p. 30
Boucle entre Gois et Forêt sur l'Île de Noirmoutier	p. 31
Boucle entre Marais et digues de Bouin	p. 32
Boucle des panoramas dans le Pays de Monts	p. 33
Boucle Coquillages et Pommes de Pin dans le Pays de Monts	p. 34
Boucle du Jaunay – Pays de Saint Gilles Croix de Vie.....	p. 35
Boucle de la Parée – Pays de Saint Gilles Croix de Vie.....	p. 36
Boucle des Pins – Pays des Achards.....	p. 37
Boucle entre Jaunay et Auzance – Pays des Achards	p. 38
Boucle des Mégalithes – Pays du Talmondaï.....	p. 39
Boucle de la chaussée du marconnais dans le Marais Breton	p. 40
Boucle Les Pierres Folles – Pays de Saint Gilles Croix de Vie	p. 41
Boucle des Brosses – Pays de Saint Gilles Croix de Vie	p. 42

Entre Plages et Ports

Environnement : marais, dunes, villages, port, bord de mer



DIFFICULTÉ



DISTANCE
19,2 km



REVÊTEMENT

goudronné (84 %)
sablé (16 %)

Infos pratiques

Au point de départ :



PARKING
> 10 places



TOILETTES
oui



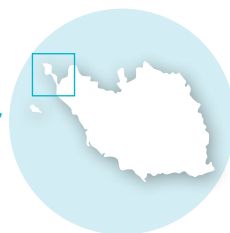
EAU POTABLE
oui



Château de Noirmoutier

Entre Marais et Moulins

Environnement : marais, dunes,
villages, bord de mer



DIFFICULTÉ



DISTANCE
19,3 km



REVÊTEMENT

goudronné (78 %)
sablé (22 %)

Infos pratiques

Au point de départ :



PARKING
> 10 places



TOILETTES
oui



EAU POTABLE
oui



Aire de camping-car de L'Epine

Entre Bois et Forêt

Environnement : polders, dunes, villages, bord de mer



DIFFICULTÉ



DISTANCE

22,4 km



REVÊTEMENT

goudronné (48 %)
sablé (52 %)

Infos pratiques

Au point de départ :



PARKING

> 10 places



TOILETTES

oui



EAU POTABLE

oui



Office de Tourisme de Barbâtre

Entre Marais et digues de Bouin

Environnement :
bord de mer, digues,
villages, marais



DIFFICULTÉ



DISTANCE

16,3 km



REVÊTEMENT

goudronné (65 %)
sablé (35 %)

Infos pratiques

Au point de départ :



PARKING

> 10 places



TOILETTES

oui



EAU POTABLE

non



Port les Brochets

Boucle des panoramas

Environnement : bord de mer, dunes, forêt, marais



DIFFICULTÉ



DISTANCE

26,6 km



REVÊTEMENT

goudronné (42 %)
sablé (55 %)
empieré (3 %)

Infos pratiques

Au point de départ : **a**



PARKING

> 10 places



TOILETTES

oui



EAU POTABLE

oui

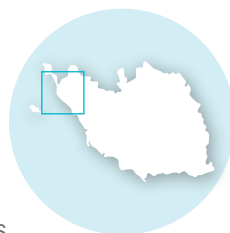


Point de DÉPART

a - Biotopia
b - Pey de la Blet

Boucle Coquillages et Pommes de Pin

Environnement : bord de mer, dunes, forêts



DIFFICULTÉ



DISTANCE
18,7 km



REVÊTEMENT
goudronné (32 %)
sablé (68 %)

Infos pratiques

Au point de départ :



PARKING
> 10 places



TOILETTES
oui



EAU POTABLE
oui

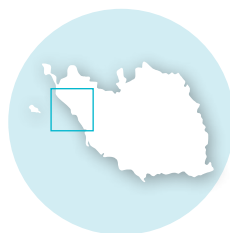


Point de DÉPART

Place des Congrès

Boucle Le Jaunay

Environnement : bord de mer, dunes, forêt



DIFFICULTÉ



DISTANCE

10 km



REVÊTEMENT

goudronné (87 %)
sablé (13 %)

Infos pratiques

Au point de départ :



PARKING

> 10 places



TOILETTES

oui



EAU POTABLE

oui



Quai de Saint Gilles Croix de Vie

Boucle La Parée

Environnement : bord de mer, marais, dunes, villages



DIFFICULTÉ



DISTANCE

8,7 km



REVÊTEMENT

goudronné (37 %)
sablé (63 %)

Infos pratiques

Au point de départ :



PARKING

> 10 places



TOILETTES

oui



EAU POTABLE

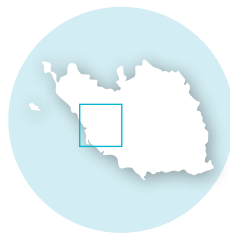
oui



La Parée

Boucle des Pins

Environnement : bocage



DIFFICULTÉ



DISTANCE

16,3 km



REVÊTEMENT

goudronné (93 %)
sablé (7 %)

Infos pratiques

Au point de départ :



PARKING

> 10 places



TOILETTES

oui



EAU POTABLE

oui

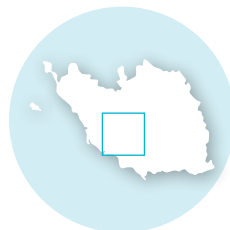


Point de
DÉPART

Place de la Mairie

Entre Jannay et Luzance

Environnement : bocage



DIFFICULTÉ



DISTANCE

12 km



REVÊTEMENT

goudronné (28 %)
sablé (72 %)

Infos pratiques

Au point de départ : **a**



PARKING

> 10 places



TOILETTES

oui



EAU POTABLE

oui



Point de
DÉPART

a - Eglise de Beaulieu sous La Roche

b - Salle des fêtes de Saint Georges de Pointindoux

Boucle Mégalithes

Environnement : bord de mer, marais, dunes, forêt, plages, villages



DIFFICULTÉ



DISTANCE

37,7 km



REVÊTEMENT

goudronné (100 %)

Infos pratiques

Au point de départ :



PARKING

> 10 places



TOILETTES

oui



EAU POTABLE

oui



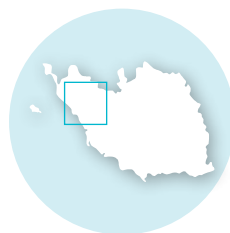
a - Le Cairn

b - Menhir du camp de César

c - Eglise de Longeville sur Mer

Boucle de la chaussée du marconnais

Environnement : marais



DIFFICULTÉ



DISTANCE

38,5 km



REVÊTEMENT

goudronné (77 %)
sablé (9 %)
empierré (14 %)

Infos pratiques

Au point de départ : a



PARKING

> 10 places



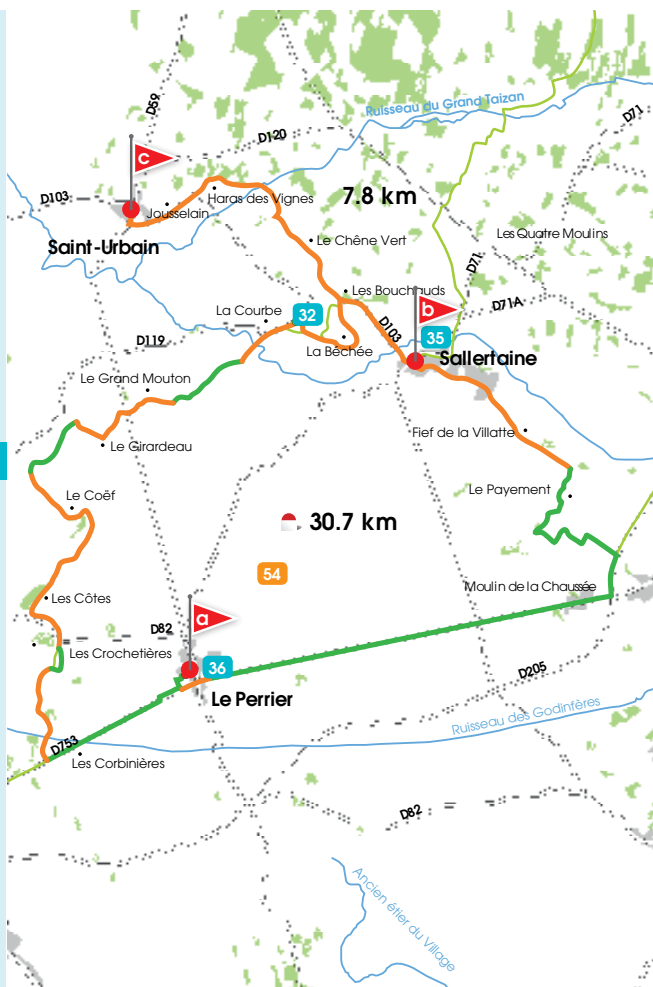
TOILETTES

oui



EAU POTABLE

oui

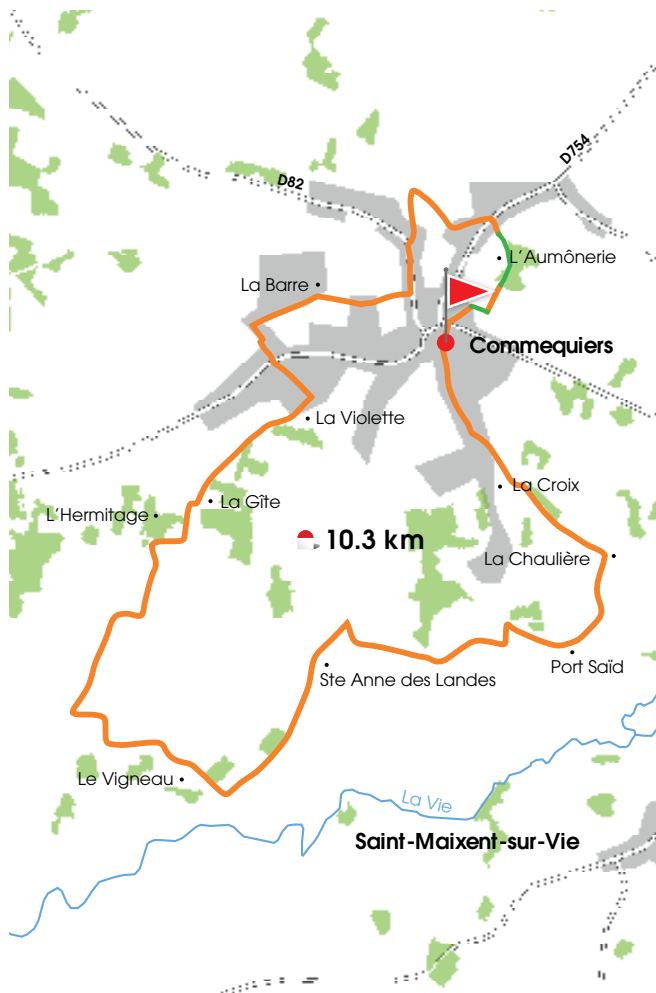
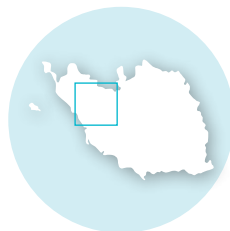


Point de DÉPART

- a - Eglise du Perrier
- b - Eglise de Sallertaine
- c - Eglise de Saint Urbain

Boucle Les Pierres Folles

Environnement : bocage



DIFFICULTÉ



DISTANCE

10,3 km



REVÊTEMENT

goudronné (81 %)
sablé (19 %)

Infos pratiques

Au point de départ :



PARKING

> 10 places



TOILETTES

oui



EAU POTABLE

oui

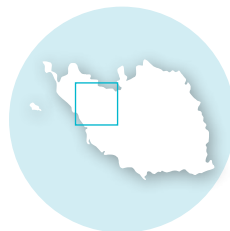


Point de DÉPART

Eglise de Commequiers

Boucle des Brosses

Environnement : bocage



DIFFICULTÉ



DISTANCE

12,1 km



REVÊTEMENT

goudronné (81 %)
sablé (19 %)

Infos pratiques

Au point de départ :



PARKING

> 10 places



TOILETTES

oui



EAU POTABLE

oui



Point de DÉPART

Eglise de Coëx


Vendée Vélo

Application mobile

Laissez-vous guider par Jamy GOURMAUD et retrouvez tous les circuits de cette brochure sur votre smartphone :



Vendée Vélo Mobile est une application alliant nouvelles technologies et découverte du patrimoine au travers d'outils numériques simples et pratiques. Ce véritable guide mobile permet à ses utilisateurs de recueillir depuis leur smartphone des informations pratiques, la géolocalisation de pistes cyclables, le patrimoine environnant ou encore des services complémentaires : office de tourisme, location de vélos... Disponible sur iOS et Android.





Les itinéraires départementaux **dans le Marais Poitevin**



De Sainte Radégonde des Noyers à Maillezais	p. 46-47
Du Poiré sur Velluire à Fontenay le Comte	p. 48-49
De Maillezais à Saint Michel le Cloucq	p. 50-51
De Saint Michel le Cloucq à Faymoreau	p. 52-53
De Faymoreau à Réaumur	p. 54-55

De Sainte Radégonde des Noyers à Maillezais

Environnement : marais et villages



DIFFICULTÉ



DISTANCE

a - f : 54 km



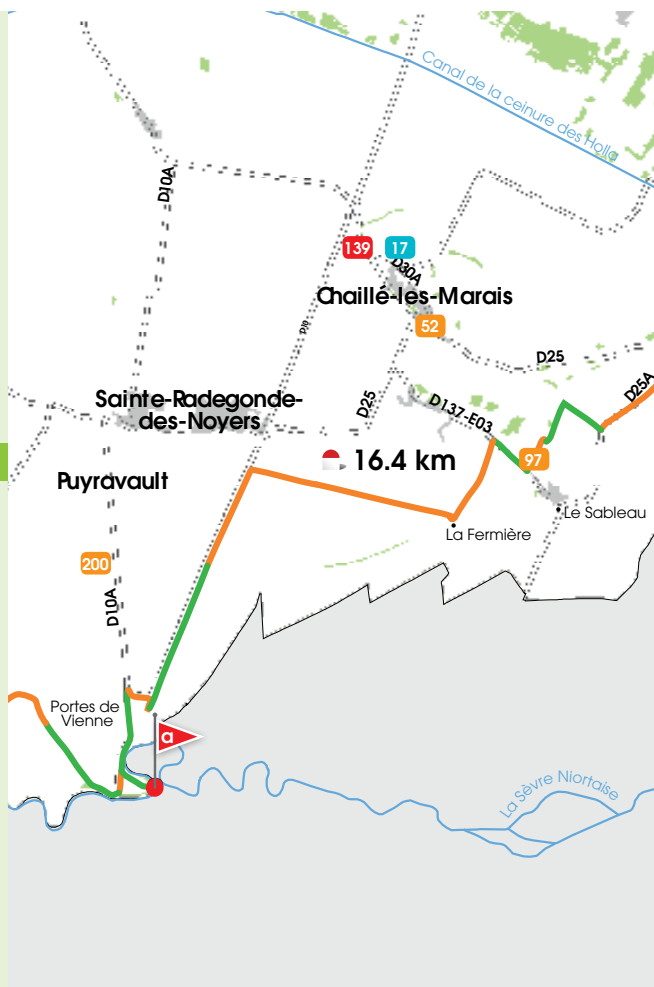
REVÊTEMENT

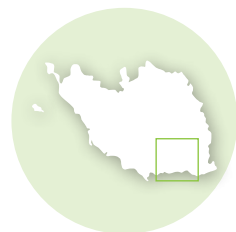
goudronné (81 %)
sablé (19 %)

A découvrir



Le circuit offre de vastes paysages de canaux bordés de frênes têtards. En passant par les petits villages du marais, cette piste chemine tranquillement vers le marais mouillé, la partie la plus connue du Marais Poitevin. Ici, on y croise les traditionnelles « plates » (barques) qui glissent doucement le long des conches et autres rigoles avant d'arriver devant la majestueuse et imposante abbaye de Maillezais...





- a** - Passerelle du Braut à Sainte Radégonde des Noyers
- b** - Eglise de Vouillé les Marais
- c** - Eglise de l'Île d'Elle
- d** - Ile de Charrouin à Vix
- e** - Port de Maillé
- f** - Abbaye Saint Pierre de Maillezais

Retrouvez les boucles de ce circuit p.58, 59 et 60.

Du Poiré sur Velluire à Fontenay le Comte

Environnement : marais, villages, ville



DIFFICULTÉ



DISTANCE

a - b : 13,8 km



REVÊTEMENT

goudronné (63 %)
sablé (37 %)

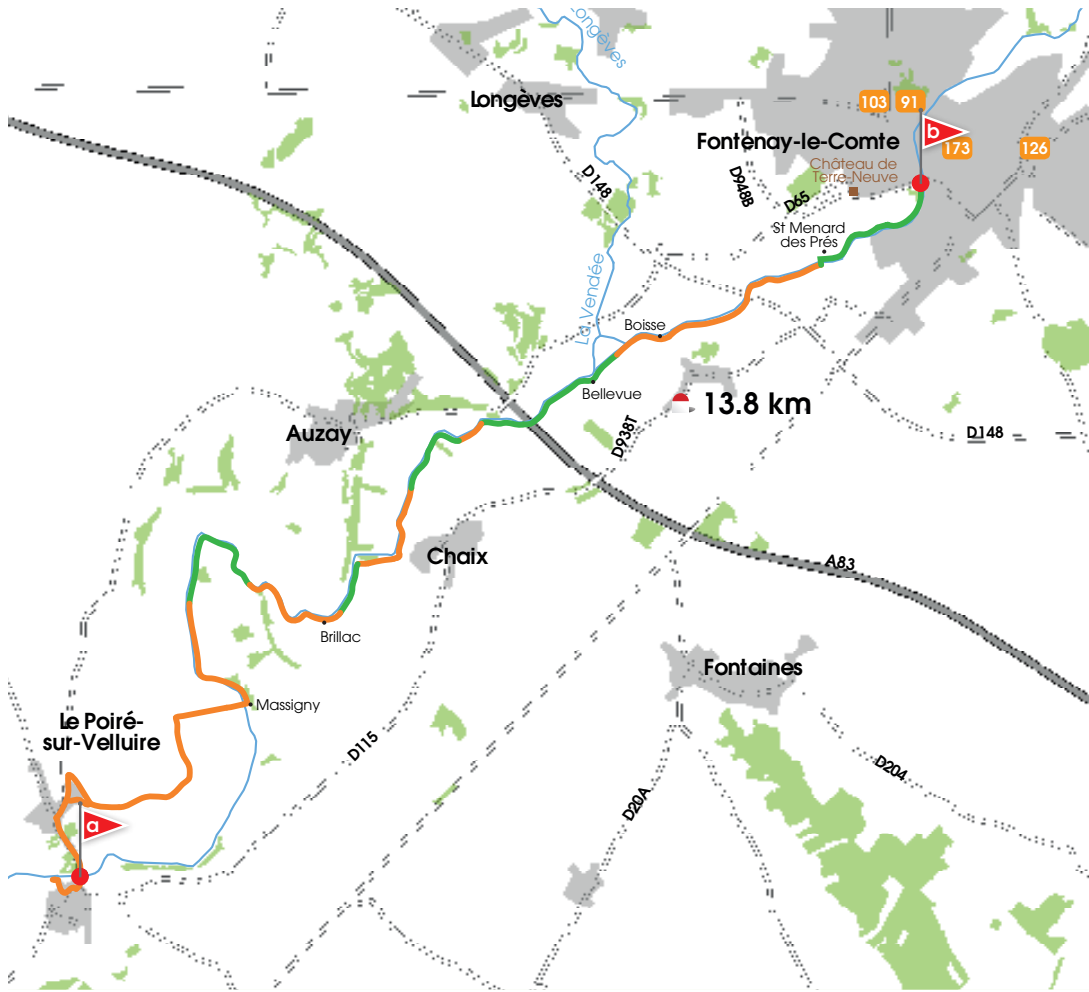
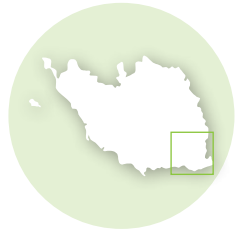
A découvrir



Démarrez votre parcours en empruntant le pont qui surplombe la rivière qui a donné son nom au département de la Vendée. Vous arrivez ensuite à Fontenay le Comte « Ville d'Art et d'Histoire » et découvrez le château de Terre Neuve classé Monument Historique, renommé pour sa cheminée Alchimique, ses plafonds à caissons de pierres sculptées, ses boiseries en provenance du Château de Chambord...



Fontenay le Comte



- a** - Velluire (pont de la rivière Vendée)
- b** - Avenue du Général de Gaulle - Aire de camping-car - Fontenay le Comte

Du Maillezais à Saint Michel le Cloucq

Environnement : forêt/bois, bocage, villages



DIFFICULTÉ



DISTANCE

a - d : **28,8 km**



REVÊTEMENT

goudronné (50 %)
sablé (50 %)

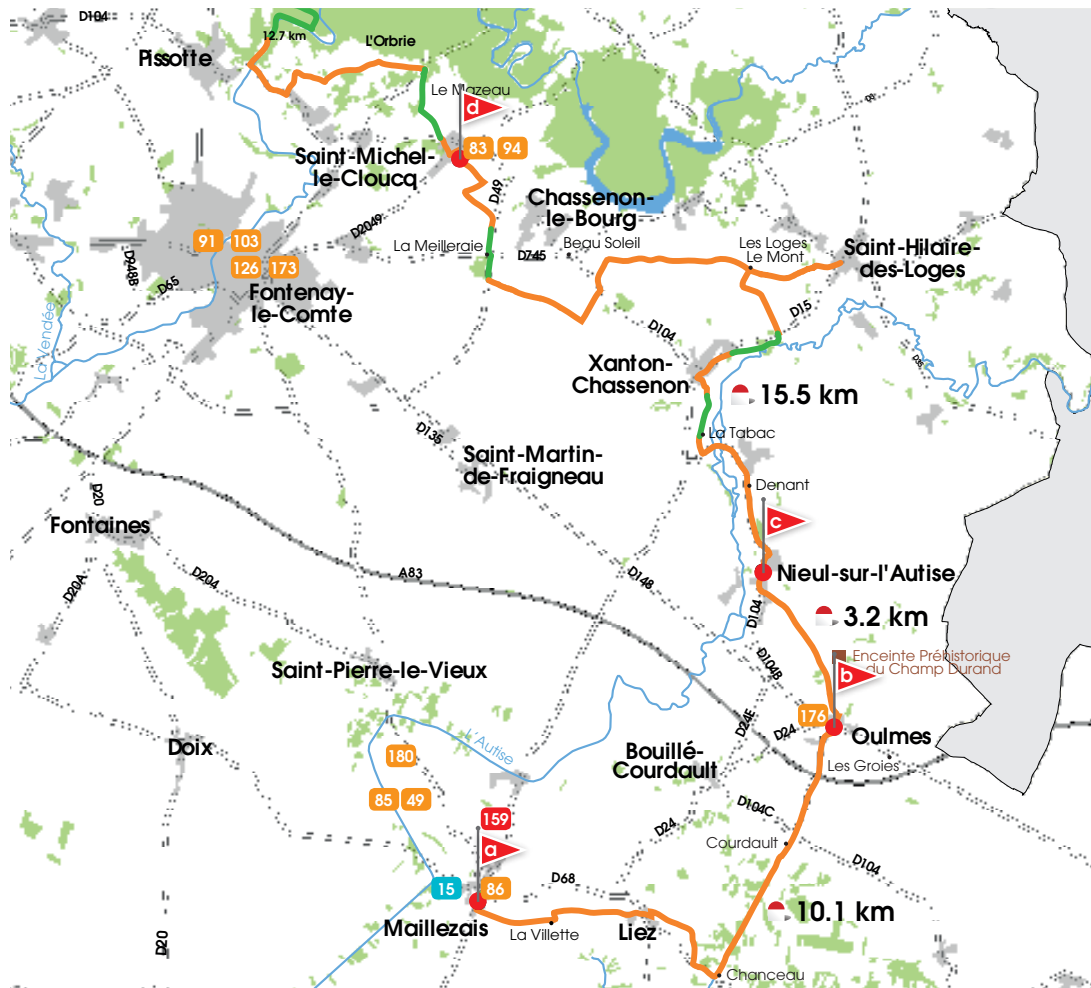
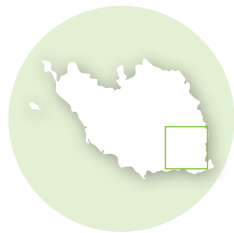
A découvrir



Le Marais Poitevin s'ouvre à vous... Imprégnez-vous de la magie des paysages, entre chemins de terre et chemins d'eau, sous la divine protection des abbayes de Maillezais et de Nieul sur l'Autise. A partir de Nieul sur l'Autise, vous longerez la rivière Autise jusqu'à Saint Michel le Cloucq. La présence de multiples terrains inondables et petits ponts vous montreront à quel point la nature est encore soumise aux seuls caprices d'un cours d'eau.



Abbaye d'Aliénor à Nieul sur l'Autise



- a** - Abbaye Saint Pierre de Maillezais
- b** - Place André Faucher à Oulmes

- c** - Abbaye d'Aliénor de Nioul sur l'Autise
- d** - Mairie de Saint Michel le Cloucq

Retrouvez les boucles de ce circuit p.59.

De Saint Michel le Cloucq à Faymoreau

Environnement : forêt/bois, bocage, villages



DIFFICULTÉ



DISTANCE

a - d : **36,8 km**



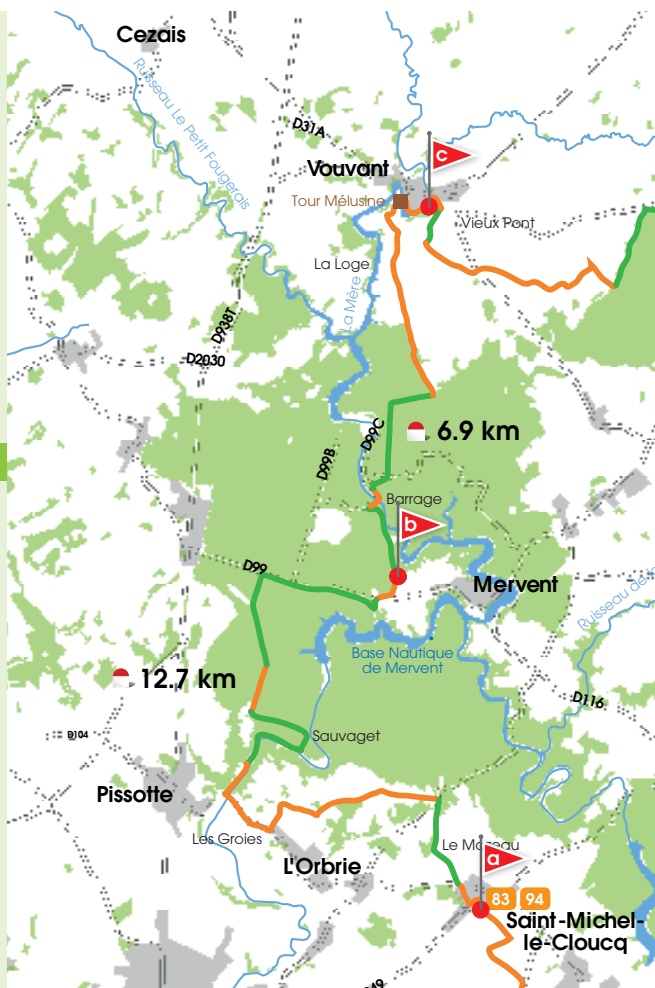
REVÊTEMENT

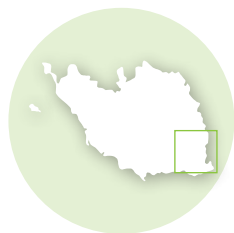
goudronné (50 %)
sablé (50 %)

A découvrir



Découvrez le massif forestier de Mervent-Vouvant, abritant les plus belles légendes dont celle de la célèbre Fée Mélusine, avant d'arriver à la « Petite cité de caractère » de Faymoreau.





- a** - Mairie de Saint Michel le Cloucq
- b** - Le Chêne Tord à Mervent

- c** - Lac de Vouvant
- d** - Hôtel des Mines à la Verrerie Faymoreau

De Faymoreau à Réaumur

Environnement : forêt/bois, bocage, villages



DIFFICULTÉ



DISTANCE

a - f : 40 km



REVÊTEMENT

goudronné (14 %)
sablé (86 %)

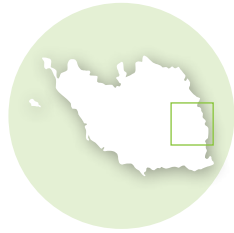
A découvrir



Ce circuit vous plongera progressivement dans le calme et la quiétude d'une région rurale vallonnée à la nature préservée et au patrimoine riche. Vous traverserez des petits villages pittoresques, pour découvrir le viaduc de Coquilleau à Breuil Barret, ainsi que la base de loisirs de l'Etruyère à La Tardière. Pour finir, vous arriverez à Réaumur et pourrez découvrir le Manoir des Sciences.



Etang de Faymoreau



- a** - Hôtel des Mines à la Verrerie Faymoreau
- b** - Place de l'Église à Breuil Barret

- c** - Place de la Mairie à Cheffois
- d** - Manoir des Sciences de Réaumur

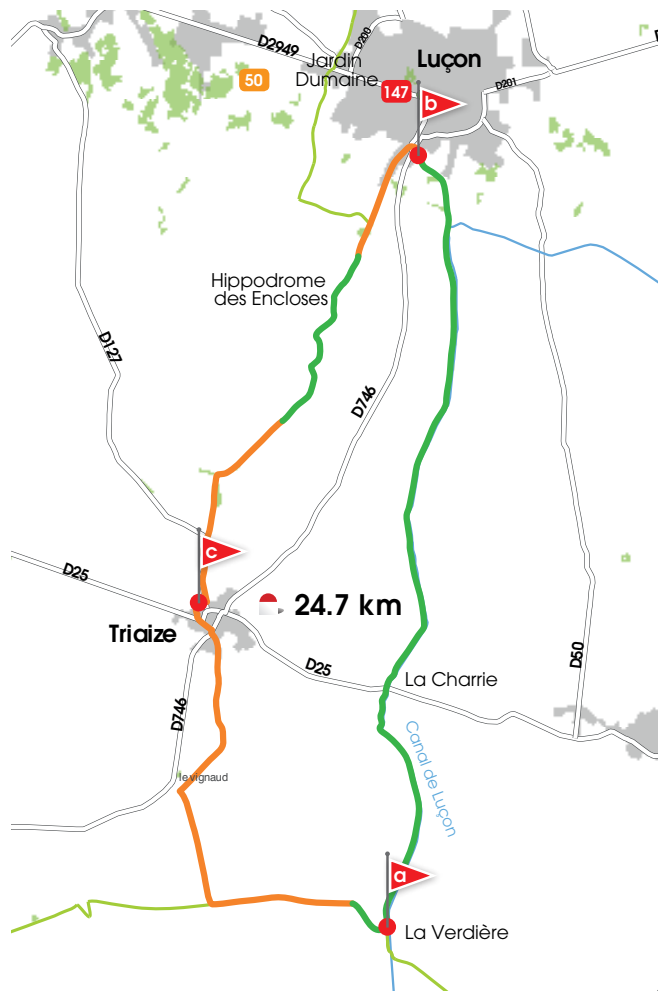
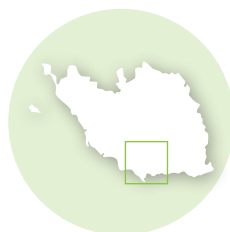
Les boucles locales dans le Marais Poitevin



Boucle sur la Route des Polders – Pays Né de la Mer	p. 57
Boucle Les Ecluses – Pays Vendée Sèvre Autise	p. 58
Boucle Les Vals d’Autise - Pays Vendée Sèvre Autise	p. 59
Boucle Le Lièvre – Pays de Fontenay le Comte	p. 60
Boucle du Bocain – Pays de l’Hermenault.....	p. 61
Boucle entre Plaine et Bocage - Pays de l’Hermenault	p. 62
Boucle Clemenceau – Pays de Sainte Hermine	p. 63
Boucle Bocageuse – Pays de Sainte Hermine	p. 64

Boucle sur la Route des Polders

Environnement : marais, ville



DIFFICULTÉ



DISTANCE

24,7 km



REVÊTEMENT

goudronné (51 %)
sablé (49 %)

Infos pratiques

Au point de départ : **b**



PARKING

> 10 places



TOILETTES

non



EAU POTABLE

non



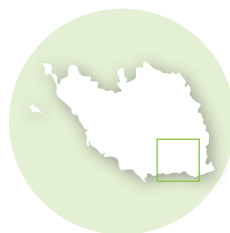
a - Les Portes du Chapitre

b - Ancien Port de Luçon

c - Camping de Triaize

Boucle Les Ecluses

Environnement : marais et villages



DIFFICULTÉ



DISTANCE
21,8 km



REVÊTEMENT
goudronné (79 %)
terre (21 %)

Infos pratiques

Au point de départ : **b**



PARKING
> 10 places



TOILETTES
oui



EAU POTABLE
oui

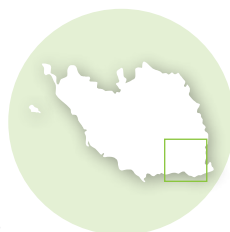


a - Port de Maillé
b - Port de Damvix

Boucle

Les Vals d'Autise

Environnement : forêt/bois, bocage, villages



DIFFICULTÉ



DISTANCE

35,6 km



REVÊTEMENT

goudronné (70 %)
sablé (15 %)
terre (15 %)

Infos pratiques

Au point de départ : a



PARKING

> 10 places



TOILETTES

oui



EAU POTABLE

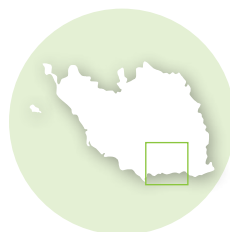
oui



- a - Port de Damvix
- b - Port de Saint Sigismond
- c - Abbaye de Maillezais
- d - Port de Maillé

Boucle *Le Lièvre*

Environnement : forêt/bois, bocage, villages



DIFFICULTÉ



DISTANCE

19,2 km



REVÊTEMENT

goudronné (38 %)
sablé (62 %)

Infos pratiques

Au point de départ : **a**



PARKING

> 10 places



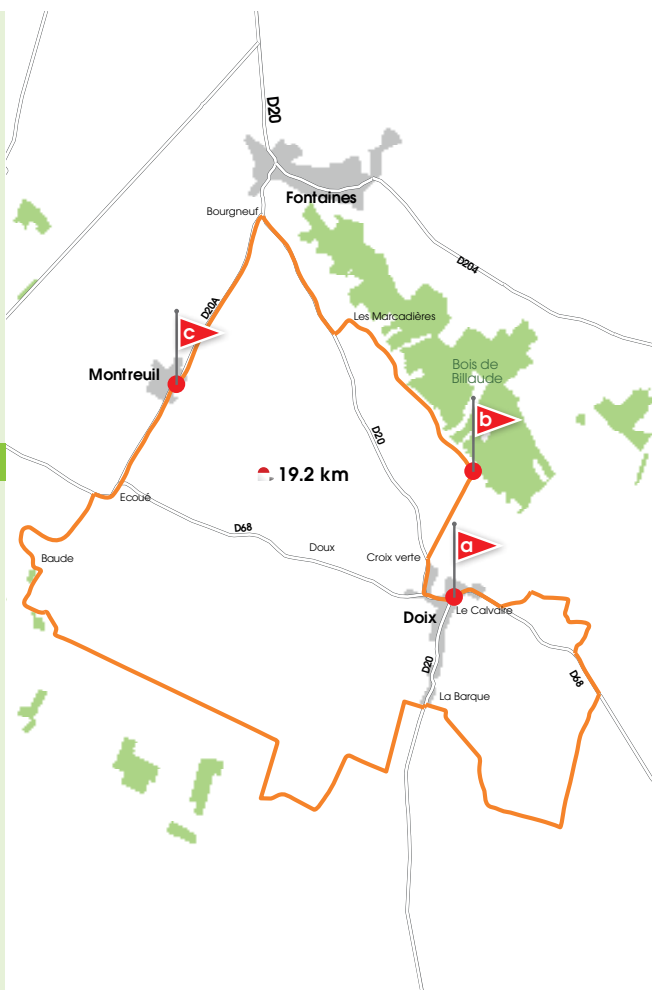
TOILETTES

oui



EAU POTABLE

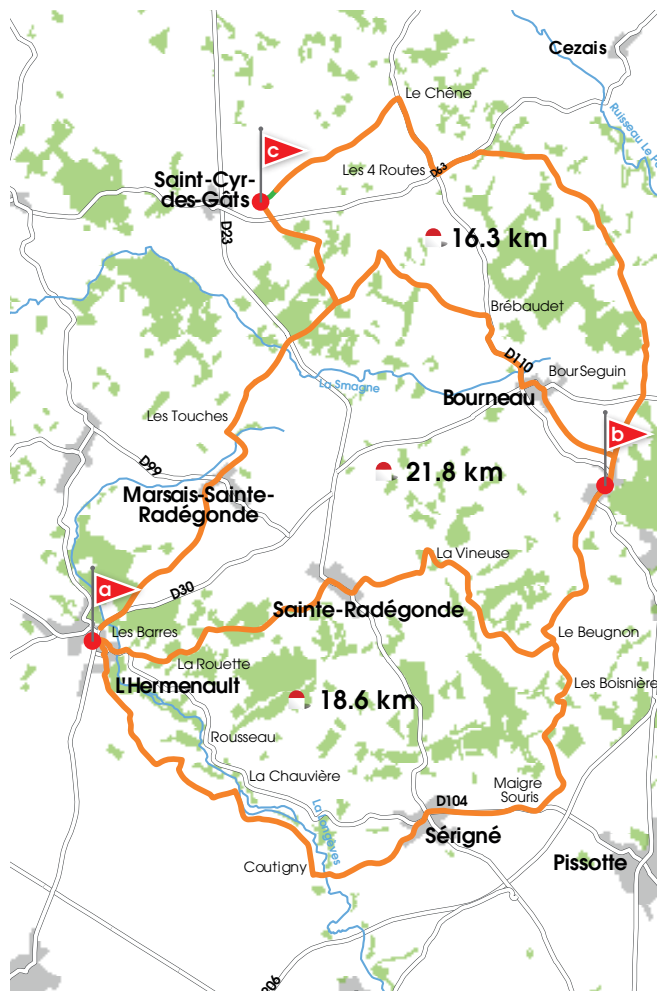
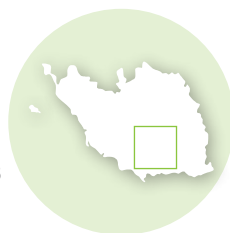
oui



- a** - Eglise de Doix
- b** - Bois de Billaude
- c** - Eglise de Montreuil

Boucle du Bocain

Environnement : forêt/bois, bocage, villages



DIFFICULTÉ



DISTANCE

56,7 km



REVÊTEMENT

goudronné (100 %)

Infos pratiques

Au point de départ : **a**



PARKING

> 10 places



TOILETTES

oui



EAU POTABLE

oui



Point de DÉPART

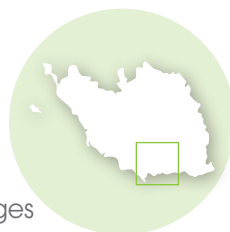
a - Place du Champs de Foire à L'Hermenault

b - Eglise de Bourneau

c - Étang de Saint Cyr des Gâts

Boucle entre Plaine et Bocage

Environnement : forêt/bois, bocage, villages



DIFFICULTÉ



DISTANCE

45,2 km



REVÊTEMENT

goudronné (100 %)

Infos pratiques

Au point de départ : **a**



PARKING

> 10 places



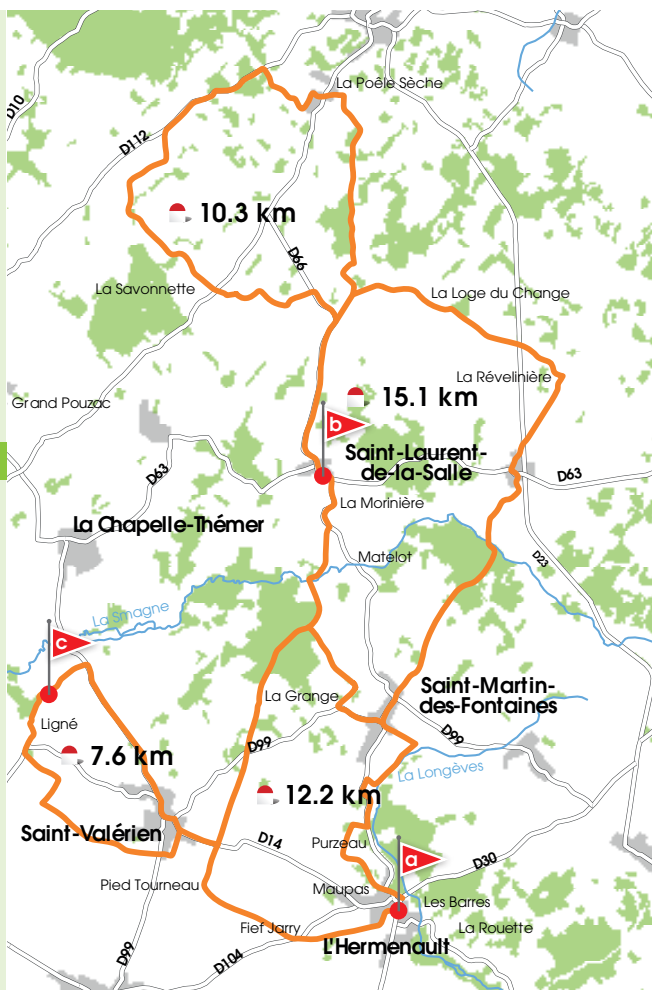
TOILETTES

oui



EAU POTABLE

oui



Point de DÉPART

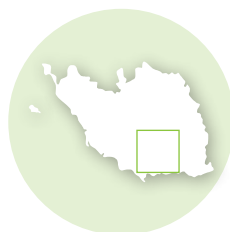
a - Place du Champs de Foire à L'Hermenault

b - Mairie de Saint Laurent de la Salle

c - Etang des Ruillères

Boucle Clemenceau

Environnement : coteaux, Lay, château



DIFFICULTÉ



DISTANCE

23,8 km



REVÊTEMENT

goudronné (92 %)
empierreé (8 %)

Infos pratiques

Au point de départ :



PARKING

> 10 places



TOILETTES

oui



EAU POTABLE

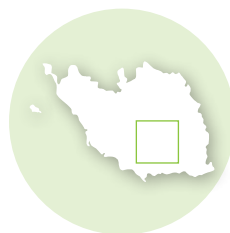
oui



Office de Tourisme de Sainte Hermine

Boucle Bocageuse

Environnement : bois, village, chapelle



DIFFICULTÉ



DISTANCE

33,4 km



REVÊTEMENT

goudronné (91 %)
empierré (9 %)

Infos pratiques

Au point de départ :



PARKING

moins de 5 places



TOILETTES

oui



EAU POTABLE

non



Saint Martin Lars en Sainte Hermine





Les itinéraires départementaux dans le Bocage



De Réaumur à La Flocellière.....	p. 68-69
De La Flocellière à Mesnard la Barotière et Saint Laurent sur Sèvre	p. 70-71
De Saint Laurent sur Sèvre à Montaigu	p. 72-73
De Montaigu à Mesnard la Barotière et Saint Sulpice le Verdon	p. 74-75
Autour des Lucs sur Boulogne.....	p. 76-77
De La Roche sur Yon à Givrand.....	p. 78-79
De La Roche sur Yon à Mesnard la Barotière et Sainte Cécile.....	p. 80-81
Des Essarts à Cheffois.....	p. 82-83

De Réaumur à La Flocellière

Environnement : forêt, bocage et villages



DIFFICULTÉ



DISTANCE

a - f : **48,9 km**



REVÊTEMENT

goudronné (13 %)
sablé (87 %)

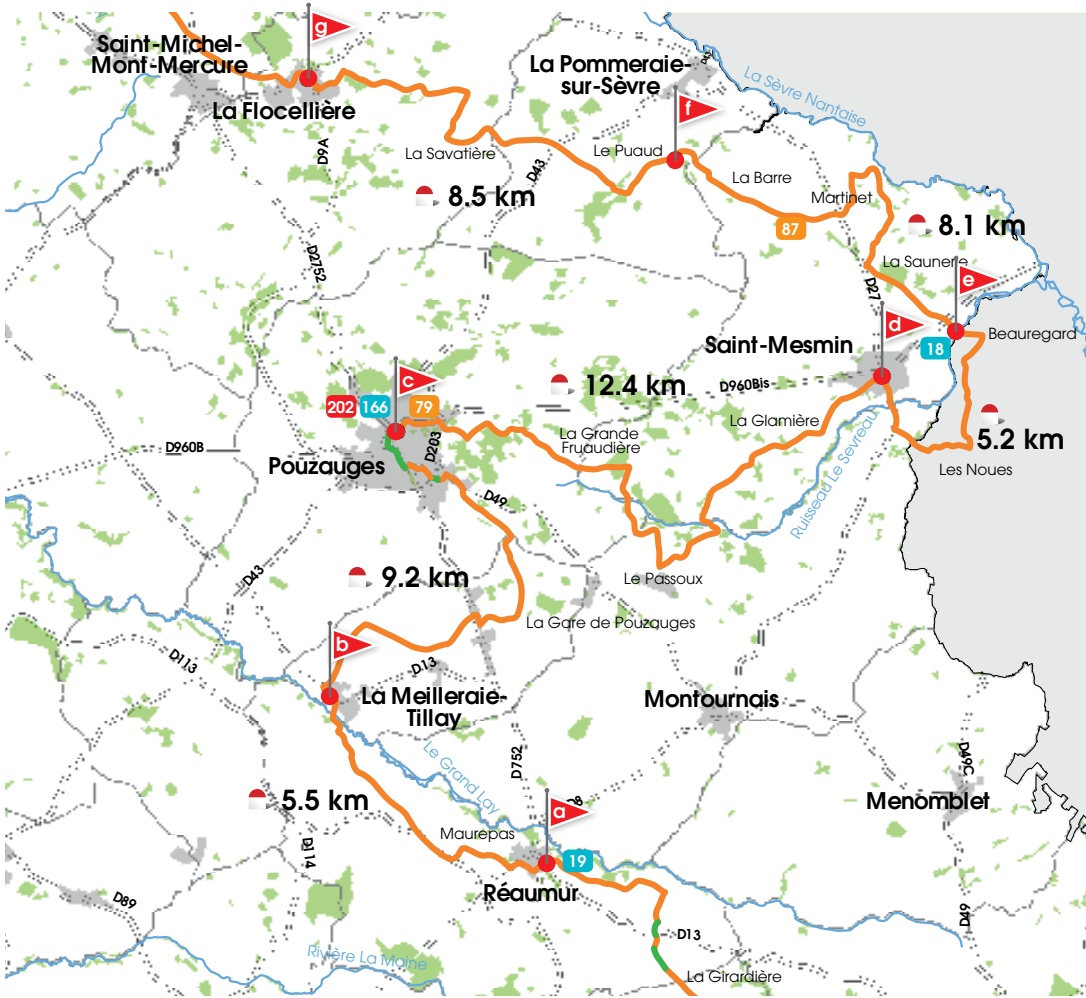
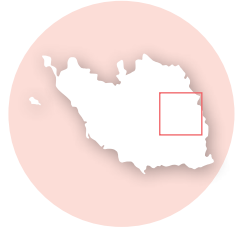
A découvrir



A partir de Réaumur, l'itinéraire alterne montées et descentes au cœur du Haut Bocage vendéen. Bois, étangs, villages et châteaux se succèdent dans une campagne verdoyante aux noms évocateurs. Tout au long du parcours, de magnifiques points de vue se dégagent sur la campagne vendéenne, marquée ici encore par la présence d'un riche patrimoine historique. A découvrir aussi sur le parcours, le château de Saint Mesmin et à l'arrivée le château de La Flocellière.



Château de Pouzauges



- a** - Manoir des Sciences de Réaumur
- b** - Eglise de la Meilleraie Tillay
- c** - Giratoire sur contournement près du cimetière - Pouzauges

- d** - Eglise de Saint Mesmin
- e** - Château de Saint Mesmin
- f** - La Barre à La Pommeraiè sur Sèvre
- g** - Château de La Flocellière

De La Flocellière à Mesnard la Barotière et Saint Laurent sur Sèvre

Environnement : rivière, bocage et villages



DIFFICULTÉ



DISTANCE

a - g : 48 km




REVÊTEMENT

sablé (100 %)

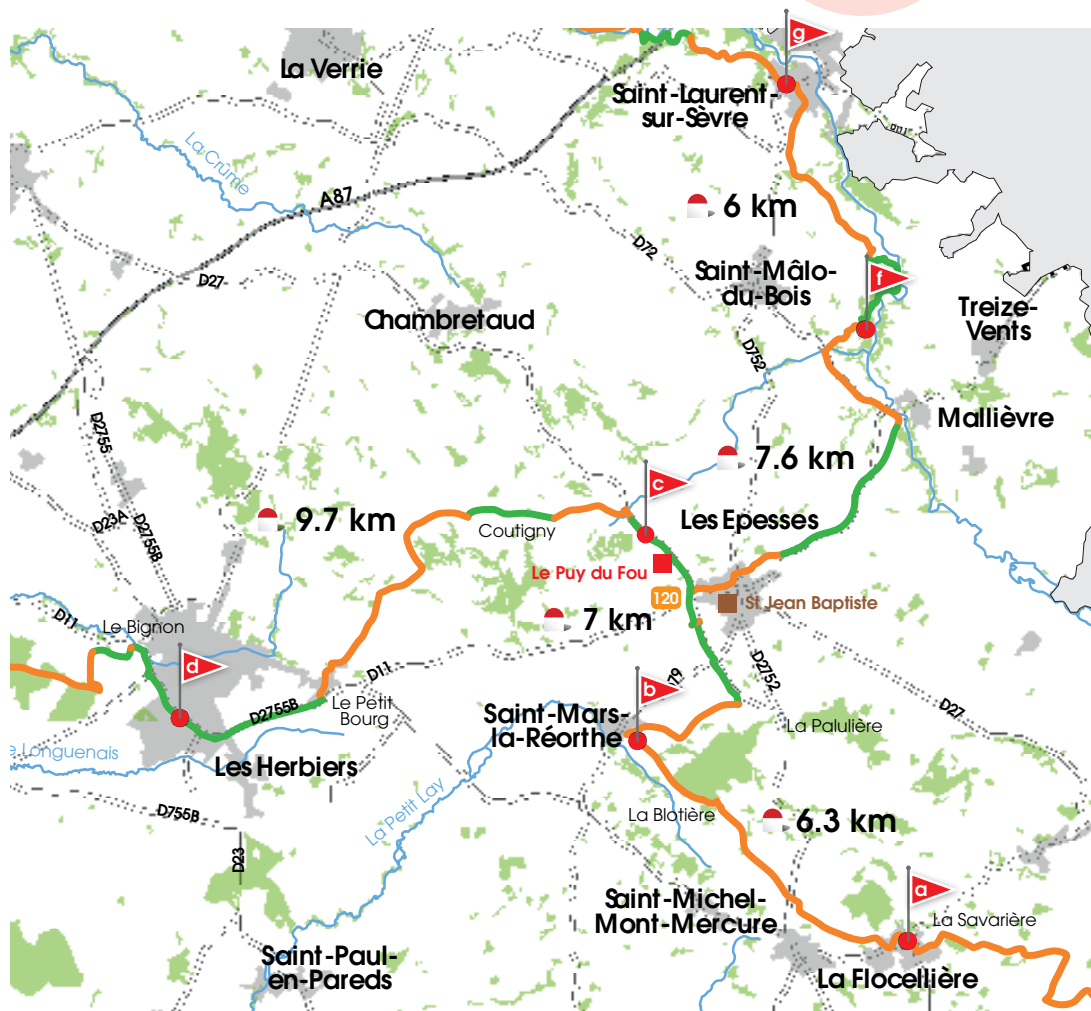
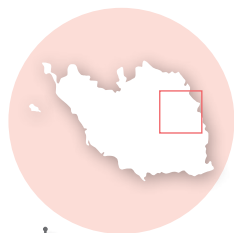
A découvrir



Incontournable sur votre parcours, le Puy du Fou® élu « Meilleur Parc du Monde » en 2014 à Orlando. Venez visiter le Grand Parc la journée et assistez au spectacle « La Cinéscénie® » le soir (uniquement les vendredis et samedis à partir de juin, plus d'informations sur www.puydufou.com). N'hésitez pas à vous arrêter sur le site de Poupet à Saint Malo du Bois où tous les étés, un festival du même nom, un des plus reconnus du Grand Ouest, accueille chaque année de grands noms de la scène française et internationale.



*Le Mont des Alouettes
aux Herbiers*



- a** - Château de La Flocellière
- b** - Stade de Saint Mars la Réorthe
- c** - Parc du Puy du Fou® aux Epesses
- d** - Piscine des Herbiers

- e** - Etang de la Tricherie à Mesnard la Barotière
- f** - Site de Poupet à Saint Malo du Bois
- g** - Place Georges Clemenceau à Saint Laurent sur Sèvre

De Saint Laurent sur Sèvre à Montaigu

Environnement : rivière, bocage et villages



DIFFICULTÉ



DISTANCE

a - h : 69,7 km



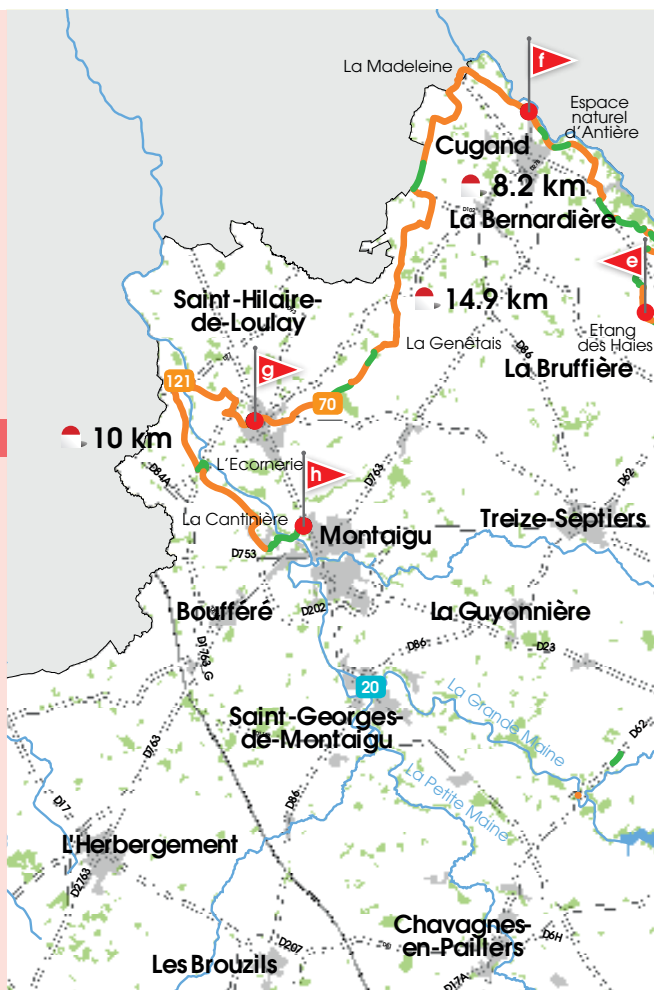
REVÊTEMENT


goudronné (5 %)
sablé (95 %)

A découvrir

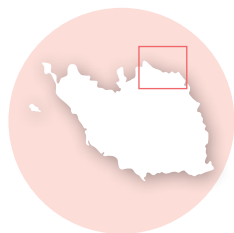


Vous passerez par Tiffauges, territoire du légendaire Barbe Bleue. Jusqu'à Cugand et le moulin de Plessard, le tracé suit les bords de Sèvre. Puis, les pentes se font un peu plus douces et les paysages de lande s'ouvrent à l'œil. Le tracé emprunte alors petites routes et chemins à vocation agricole, à La Bernardière et à Saint Hilaire de Loulay. Bientôt, les rives de la Maine se rapprochent pour une balade bucolique en Pays de Montaigu.





Le Château de Tiffauges



- a** - Place Georges Clemenceau à Saint Laurent sur Sèvre
- b** - Eglise de Mortagne sur Sèvre
- c** - Parking de la grotte de Notre Dame de Lourdes
- d** - Château de Tiffauges

- e** - Etang de Beau Soleil à La Bruffière
- f** - Moulin à Foulon de Gaumier à Cugand
- g** - Stade de Saint Hilaire de Loulay
- h** - Parc des Rochettes à Montaigu

De Montaigu à Mesnard la Barotière et Saint Sulpice le Verdon

Environnement : forêt, bocage



DIFFICULTÉ



DISTANCE

a - d : 37,5 km

b - f : 37 km



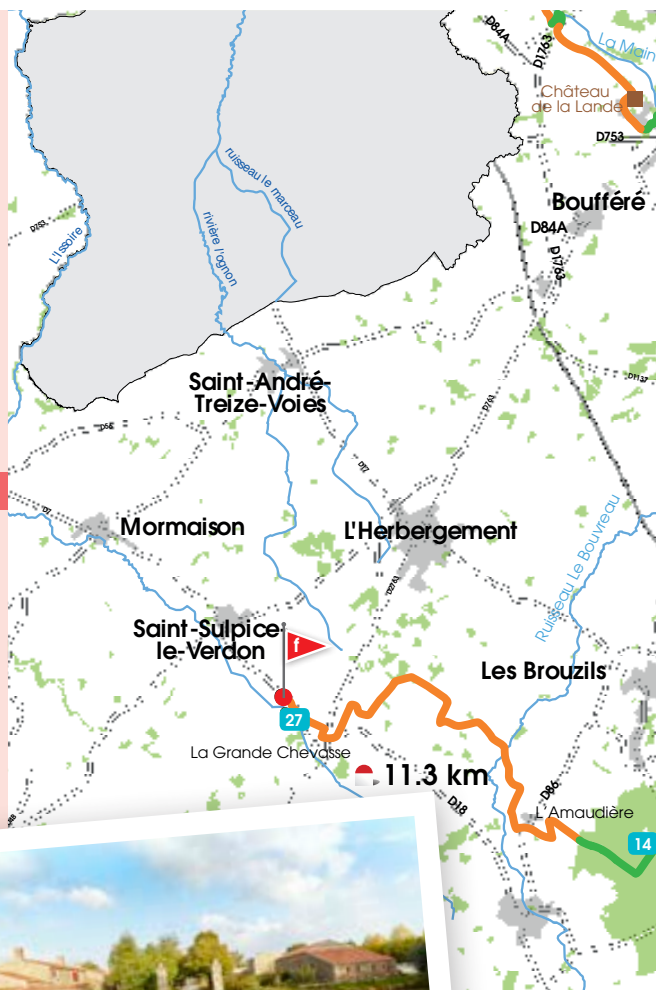
REVÊTEMENT

goudronné (12 %)
sablé (88 %)

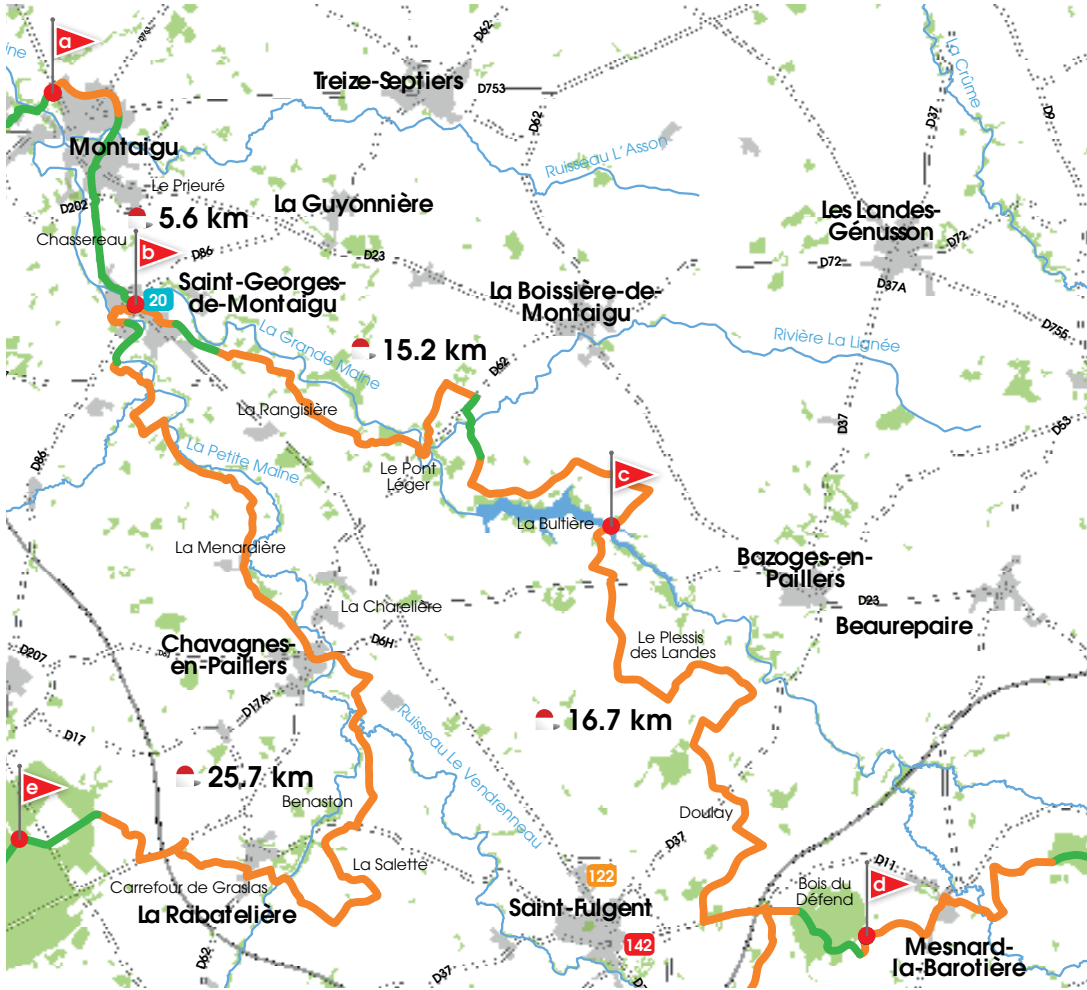
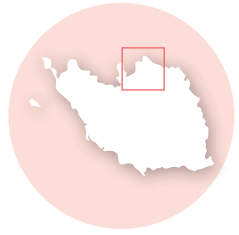
A découvrir



Légèrement vallonnée par endroit et bordée de moulins, cette piste vous fera découvrir un remarquable cadre naturel diversifié, de bois en forêt, sur les rives des deux Maires. Le visiteur découvrira de superbes espaces : la Grande Mairie, le lac de la Bultière dominé par de très beaux logis, ainsi que le lac de la Tricherie.



Le logis de la Chabotterie



- a** - Parc des Rochettes à Montaigne
- b** - Mairie de Saint Georges de Montaigne
- c** - Lac de la Bultière

- d** - Etang de la Tricherie à Mesnard la Barotière
- e** - Forêt de Graslà
- f** - Le Logis de la Chabotterie à Saint Sulpice le Verdon

Retrouvez les boucles de ce circuit p.85.

Autour des Lucs sur Boulogne

Environnement : forêt/bois, bocage, villages



DIFFICULTÉ



DISTANCE

a - d : 32,6 km

a - g : 53,6 km

a - i : 51,7 km



REVÊTEMENT

goudronné (7 %)

sablé (93 %)

A découvrir



Ce circuit débute dans un patrimoine naturel des plus romantiques avec pour fleuron les bords de la Boulogne. En passant par Le Poiré sur Vie, vous découvrirez tout le charme d'une ville à la campagne pour rejoindre Aizenay.

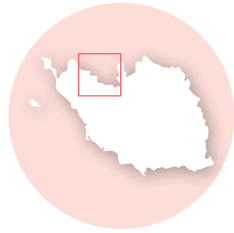
A quelques kilomètres de la côte et de l'île de Noirmoutier, le circuit qui mène à Froidfond réunit à la fois marais et bocage.



Retrouvez les boucles de ce circuit p.42.



Château d'Apremont



- a** - Le Logis de la Chabotterie à Saint Sulpice le Verdon
- b** - L'Historial et le Mémorial de la Vendée aux Lucs sur Boulogne
- c** - Stade du Poiré sur Vie
- d** - Office de Tourisme d'Aizenay
- e** - Camping de la Petite Boulogne
- f** - Eglise de Saint Etienne du Bois
- g** - Route de Grand'Landes à Froidfond
- h** - Camping de Maché
- i** - Vélo Rail à Coëx

De La Roche sur Yon à Givrand

Environnement : forêt, bocage



DIFFICULTÉ



DISTANCE

a - d : 48 km



REVÊTEMENT

goudronné (40 %)
sablé (60 %)

A découvrir


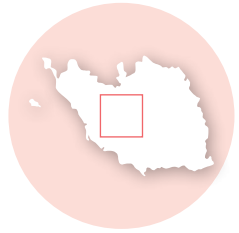


La piste cyclable qui relie le chef-lieu du département de la Vendée à la commune de Givrand emprunte une ancienne voie de chemin de fer qui, jadis, menait les Yonnais au bord de la mer, sur les rivages de la station balnéaire. Doucement vallonnée, agréablement balisée, cette piste en milieu naturel traverse la commune d'Aizenay et sa forêt.

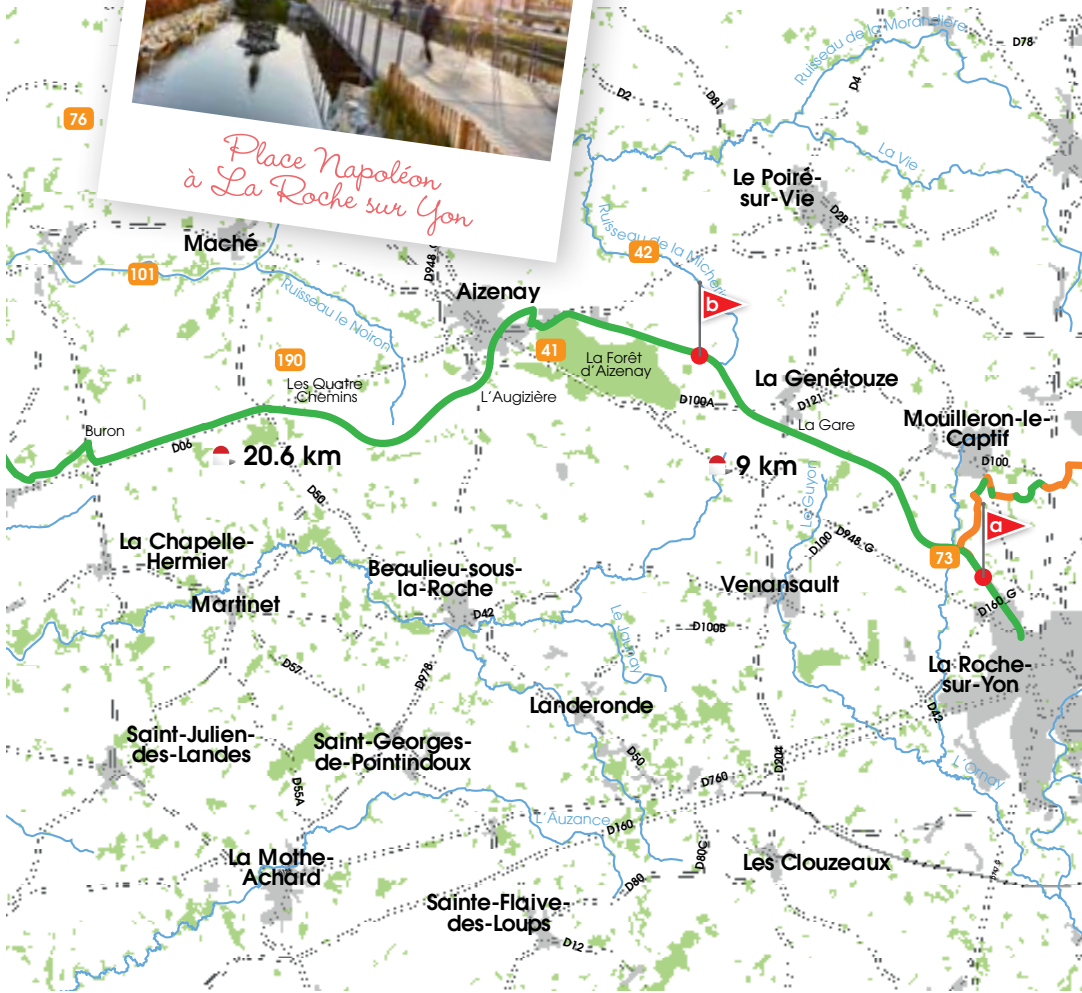


Roller possible sur tout le parcours.





Place Napoléon
à La Roche sur Yon



- a** - Complexe sportif Les Terres Noires à La Roche sur Yon
- b** - Office de Tourisme d'Aizenay

- c** - Vélo Rail à Coëx
- d** - Camping des Cyprès - Givrand

Retrouvez les boucles de ce circuit p.42.

De La Roche sur Yon à Mesnard la Barotière et Sainte Cécile

Environnement : forêt, bocage



DIFFICULTÉ



DISTANCE

a - f : 54,9 km

d - g : 20,5 km



REVÊTEMENT

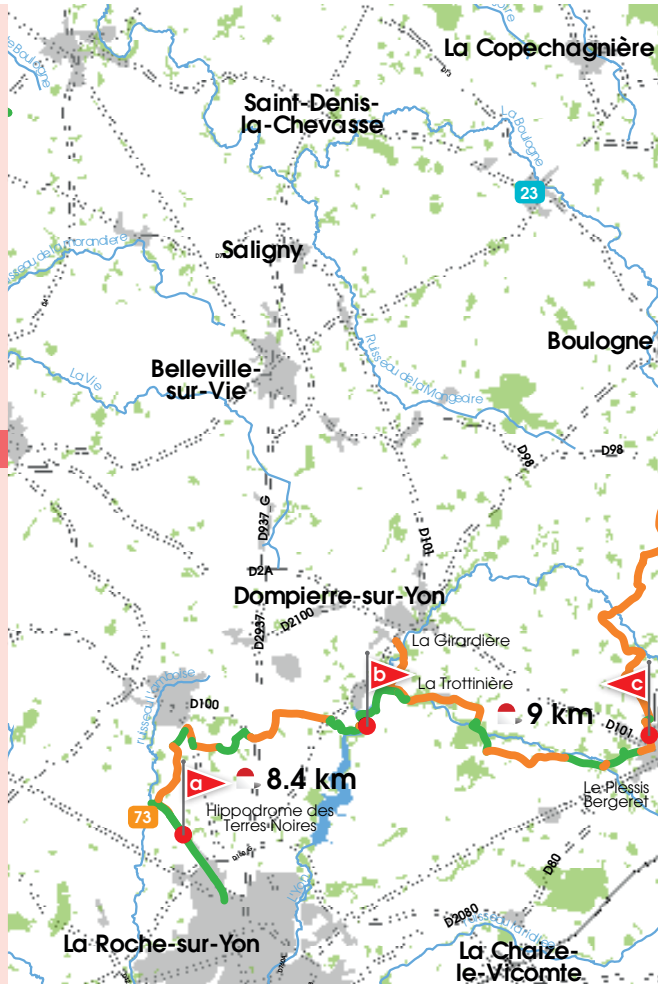
goudronné (11 %)

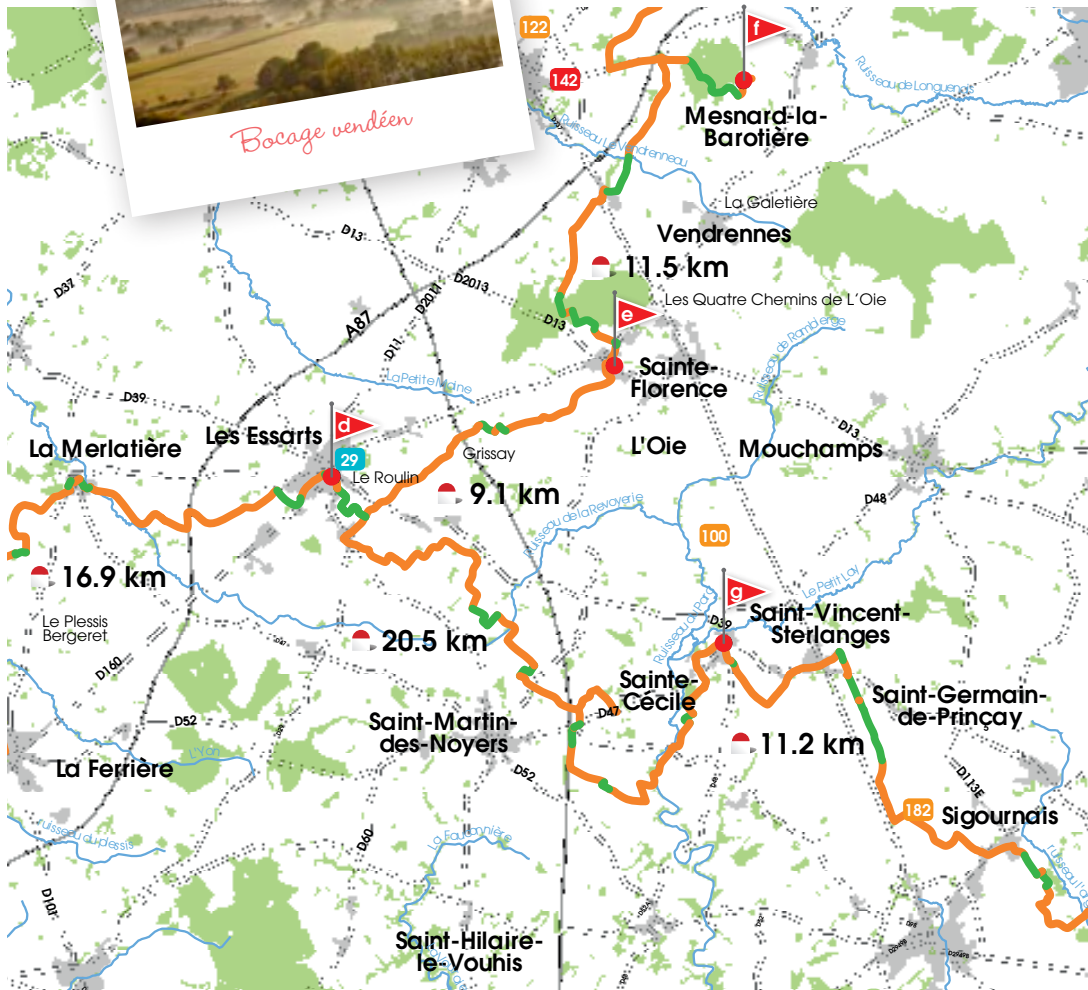
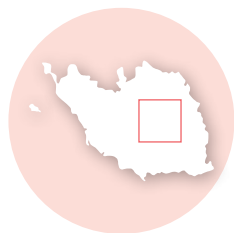
sablé (89 %)

A découvrir



Empruntez ce chemin qui part de la ville Napoléon (La Roche sur Yon) vers les douces collines vendéennes. Chemin faisant, vous aborderez les rives de l'Yon et du Lac de Moulin Papon. Plus tard, laissez La Ferrière et vous arriverez au pays du « Compère GUILLERI » à La Merlatière. Puis de la petite cité médiévale des Essarts avec son château fort reconnaissable, vous vous promènerez de Sainte Florence où vécut Gaston Chaissac pour terminer votre promenade tout fringant à Saint Fulgent.





- a** - Complexe sportif Les Terres Noires à La Roche sur Yon
- b** - Moulin Neuf à Dompierre sur Yon
- c** - Parc des sports à La Ferrière
- d** - Parc Saint Michel aux Essarts

- e** - Eglise de Sainte Florence
- f** - Bois du Défend à Mesnard la Barotière
- g** - Place de la Mairie Sainte Cécile

Des Essarts à Cheffois

Environnement : forêt, bocage



DIFFICULTÉ



DISTANCE

a - i : **66,4 km**




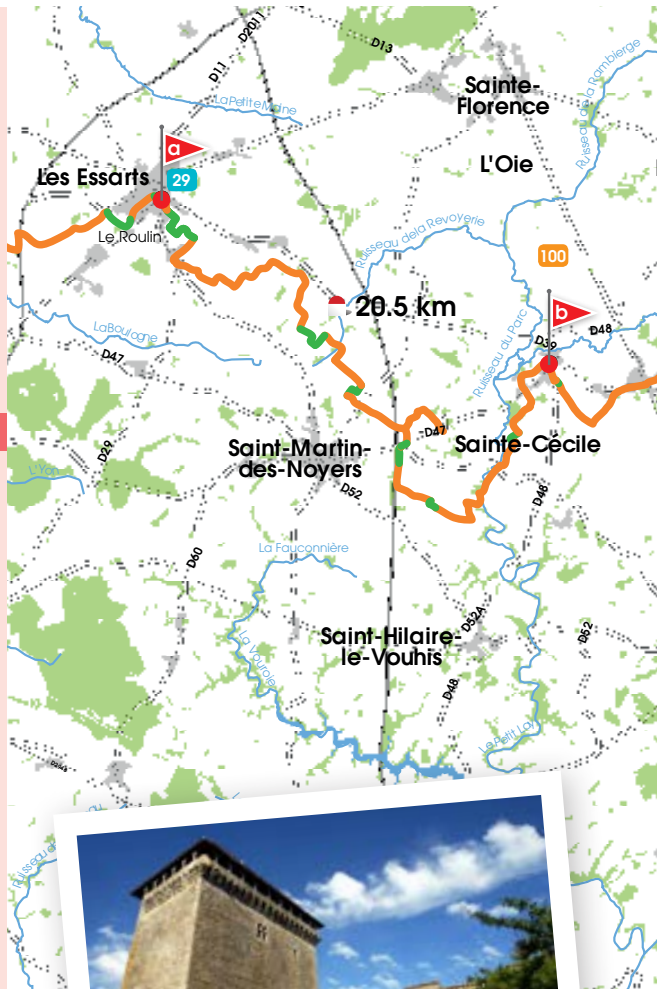
REVÊTEMENT

goudronné (27 %)
sablé (73 %)

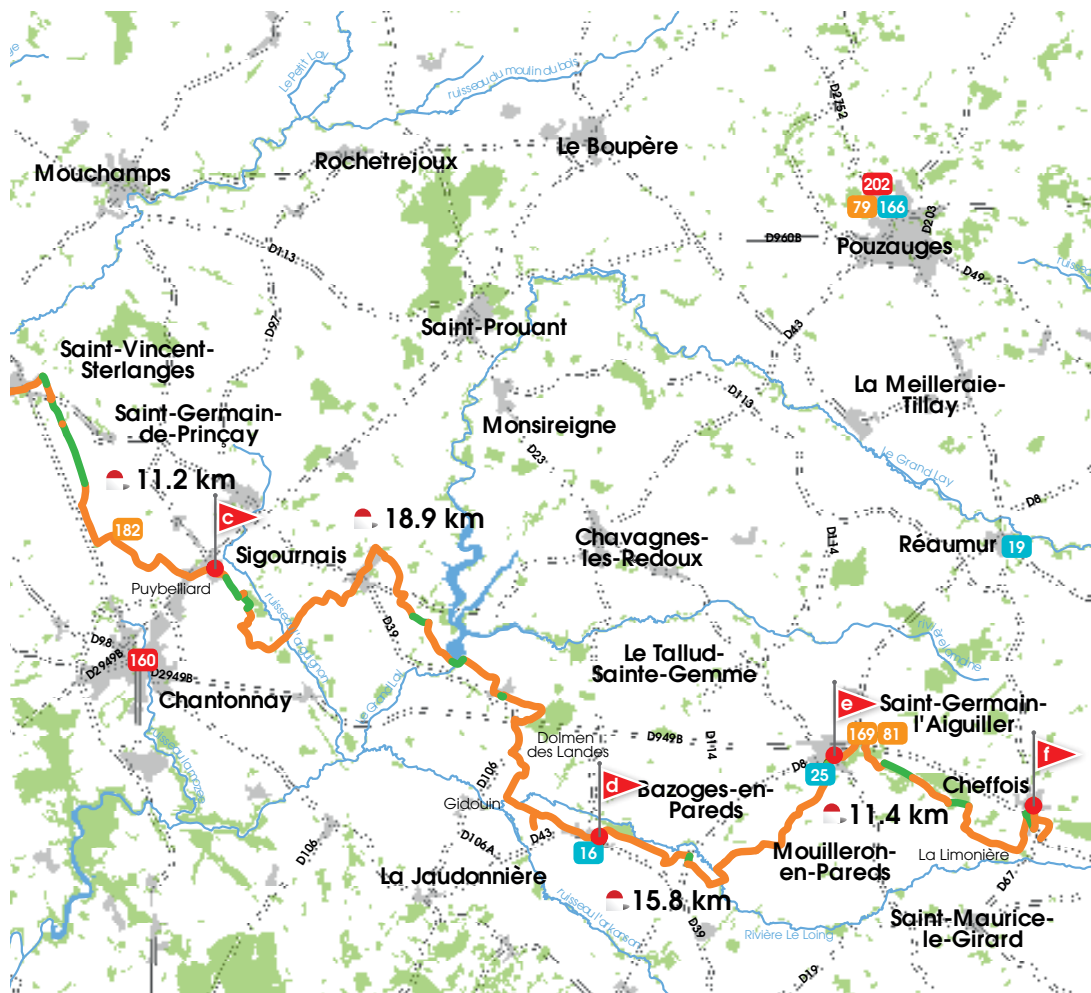
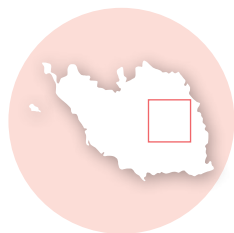
A découvrir



De ce parcours pittoresque, vous irez de découverte en découverte... Un véritable chemin du patrimoine vendéen vous attend. Du château médiéval de la Grève à Saint Martin des Noyers puis du château féodal de Sigournais, vous arriverez au bucolique Lac de Rochereau. A Bazoges en Parets, Petite Cité de Caractère vendéenne, faites une escale médiévale. Puis partez à la rencontre des deux grands hommes Clemenceau et De Lattre de Tassigny à Mouilleron en Parets. Ainsi finissez votre parcours jusqu'au petit village de Cheffois.



Bazoges en Parets

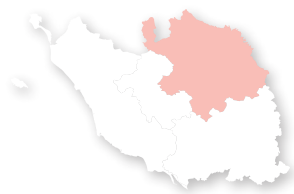


- a** - Parc Saint Michel aux Essarts
- b** - Mairie de Sainte Cécile
- c** - Rue des Tilleuls à Sigournais

- d** - Donjon de Bazoges en Pareds
- e** - Institution Saint Sauveur à Saint Germain l'Aiguiller
- f** - Place de la Mairie - Cheffois

Retrouvez les boucles de ce circuit p.88.

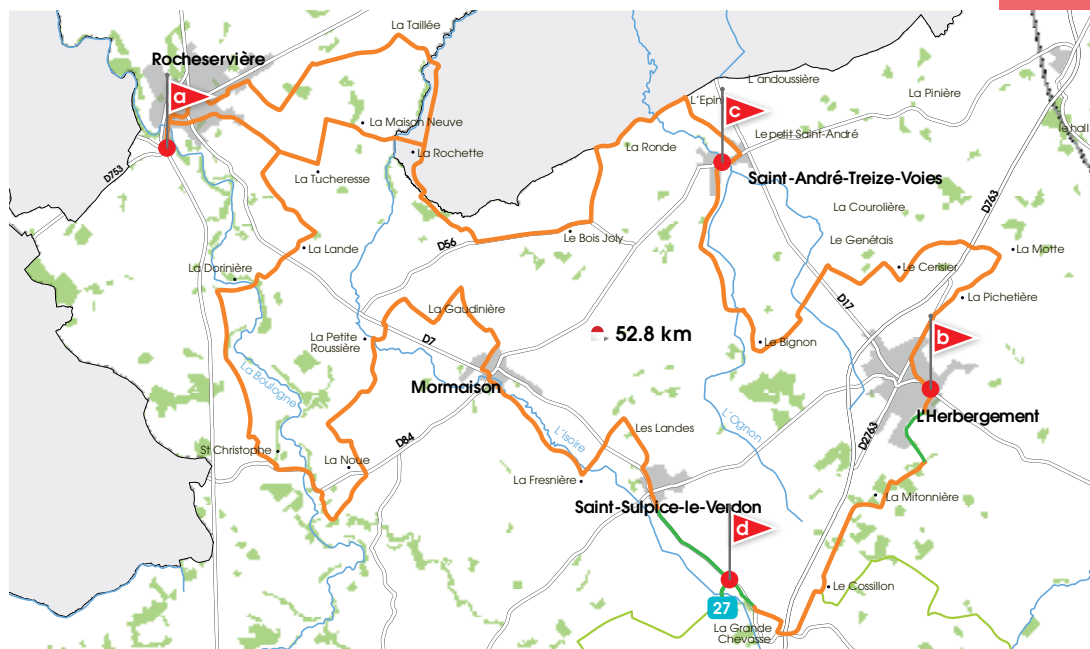
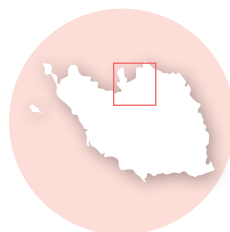
Les boucles locales dans le Bocage



Boucle Bocage – Canton de Rocherservière	p. 85
Boucle Les Vignes – Canton de Rocherservière	p. 86
Boucle des Eoliennes – Pays de Challans.....	p. 87
Boucle De Pareds et de Loing – Pays de La Châtaigneraie	p. 88

Boucle Bocage

Environnement : forêt/bois, bocage, villages



DIFFICULTÉ



DISTANCE

52,8 km



REVÊTEMENT

goudronné (88 %)
sablé (12 %)

Infos pratiques

Au point de départ : a



PARKING

> 10 places



TOILETTES

non



EAU POTABLE

non

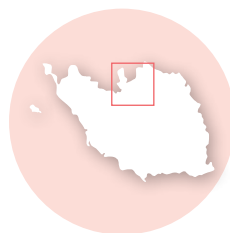


Point de DÉPART

- a - Belle Roche
- b - Gare de L'Herbergement
- c - Eglise de Saint André Treize Voies
- d - Le Logis de la Chabotterie

Boucle *Les Vignes*

Environnement : forêt/bois, bocage, villages



DIFFICULTÉ



DISTANCE

26,2 km



REVÊTEMENT

goudronné (69 %)
sablé (30 %)
empierré (1 %)

Infos pratiques

Au point de départ : **a**



PARKING

> 10 places



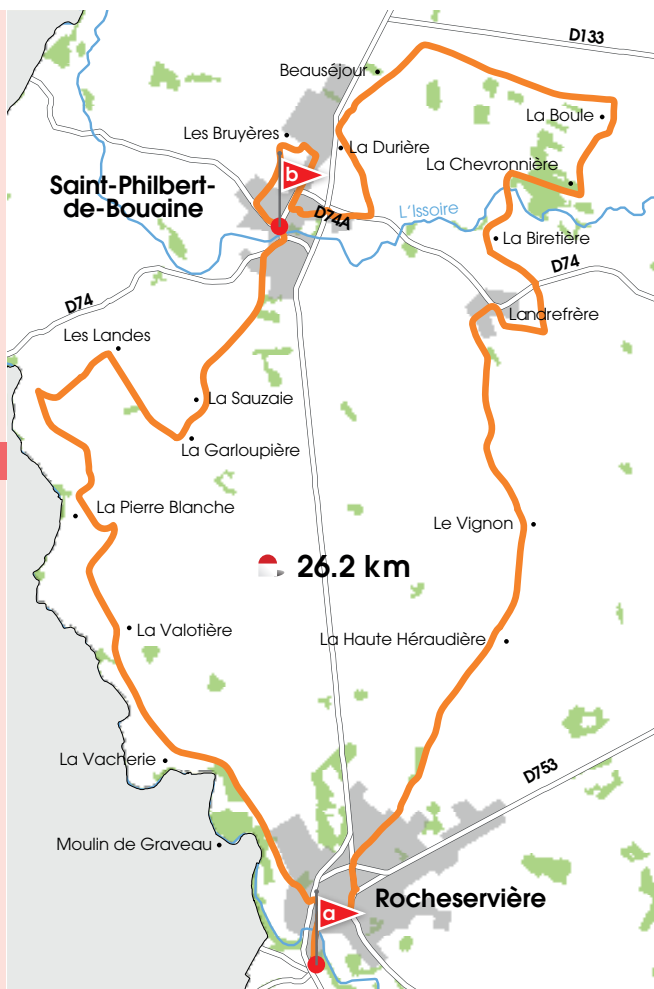
TOILETTES

non



EAU POTABLE

non



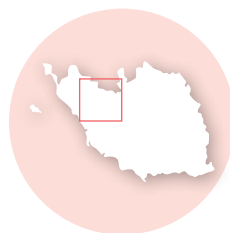
Point de DÉPART

a - Belle Roche

b - Eglise de Saint Philbert de Bouaine

Boucle des Éoliennes

Environnement : bocage, marais



DIFFICULTÉ



DISTANCE

8,5 km



REVÊTEMENT

goudronné (45 %)
sablé (55 %)

Infos pratiques

Au point de départ :



PARKING

moins de 5 places



TOILETTES

non



EAU POTABLE

non

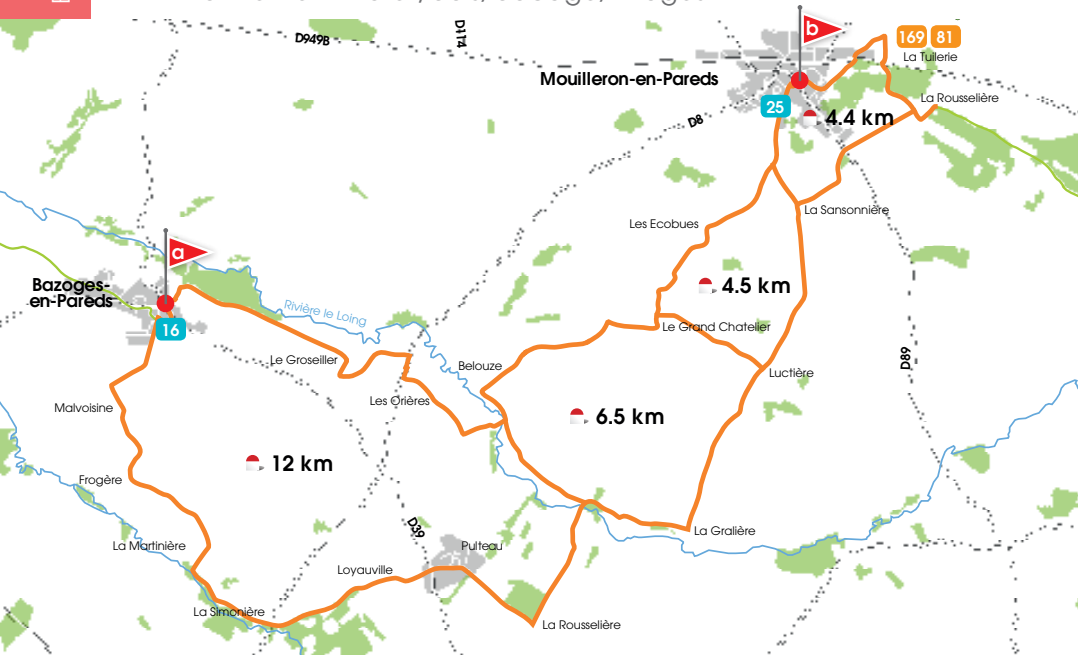
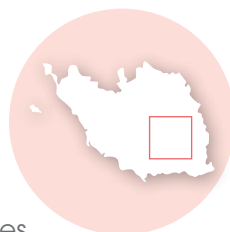


Point de
DÉPART

Le Petit Pontreau

Boucle De Pareds et de Loing

Environnement : forêt/bois, bocage, villages



DIFFICULTÉ
★★★★☆



DISTANCE
27,4 km



REVÊTEMENT
goudronné (100 %)

Infos pratiques

Au point de départ : **a**



PARKING
> 10 places



TOILETTES
oui



EAU POTABLE
oui



a - Donjon de Bazoges en Pareds
b - Eglise de Mouilleron en Pareds



Préparez et réservez votre prochain séjour en Vendée sur
www.vendee-tourisme.com



 **VENDÉE
TOURISME**

© A. LAMOUREUX / Vendée Expansion



SECTEUR LITTORAL

Loueurs / réparateurs de vélos

- 4** **Bi-Clown** – 4 quai Vernier
Port-Joinville – L'ILE D'YEU
tél. 02 51 58 70 77
www.bi-clown.com (circuit n°1)
- 13** **Vél'hop** – 55 avenue Joseph
Pineau – NOIRMOUTIER EN
L'ILE – tél. 02 51 39 01 34
www.cyclhop.fr (circuit n°2 +
boucle page 29)
- 9** **L'île à vélo** – 12 rue Boucaud
NOIRMOUTIER EN L'ILE
tél. 02 51 35 97 76
www.lile-a-velo.com (circuit n°2 +
boucles page 29 et page 30)
- 12** **Vél'hop** – 1 rue du Centre
BARBÂTRE
tél. 02 51 35 80 61 – www.cyclhop.fr
(circuit n°2 + boucle page 31)
- 6** **Cycl'hop** – 6 avenue de la
Forêt – SAINT JEAN DE MONTS
tél. 02 51 58 04 81
www.cyclhop.fr (circuit n°3, n°4 et
n°5 + boucle page 34)
- 162** **Bloo Bike** – 12 bis avenue de
la Forêt – SAINT JEAN DE
MONTS – tél. 02 51 58 10 33
www.bloobike.fr (circuit n°4 et n°5 +
boucle page 34)
- 10** **Cycles Laurent Avrilla** – 2C
rue de la République – SAINT
HILAIRE DE RIEZ – tél. 02 51 54 49 70
(circuit n°5)
- 11** **PSL-Bike** – 23 rue de l'Océan
BREM SUR MER
tél. 02 51 22 02 98
www.pslbike.com (circuit n°6)
- 2** **Vélo de la forêt** – 19 rue de
la Forêt – OLONNE SUR MER
tél. 06 10 52 42 59
www.veloodelaforet.fr (circuit n°7)
- 7** **Cyclotron** – agence Gare des
Sables – rue de la Bauduère
LES SABLES D'OLONNE – tél. 02 51 32
64 15 – www.cyclotron-location.fr
(circuit n°7)
- 1** **Cyclotron** – 66 promenade
Clemenceau – LES SABLES
D'OLONNE – tél. 02 51 32 64 15
www.cyclotron-location.fr
(circuit n°7)
- 8** **Dinovélo** – Rond-Point de la
Croisée – Bourgenay
TALMONT SAINT HILAIRE
tél. 06 22 82 24 35
www.dinovelo.com (circuit n°8)
- 5** **Vélo & Company** – 21 rue du
Pertuis Breton – LA TRANCHE
SUR MER – tél. 02 51 30 40 50
www.velocompany.fr
(circuit n°9 et n°10)

- 161** **A Tous Cycles TN** – 123 ter,
boulevard Maréchal de
Lafre de Tassigny – La Grière
LA TRANCHE SUR MER
tél. 02 51 27 71 25
<http://atouscyclesn.fr> (circuit n°10)
- 3** **Loca Cycles** – 3 bis route de
La Tranche – LA FAUTE SUR MER
tél. 02 51 27 14 73 (circuit n°10)

Sites touristiques / loisirs

- 30** **Maximunglisse** – Etang des
Perles – L'EPINE
tél. 06 31 20 39 03
www.maximunglisse.com
(circuit n°2 + boucle page 30)
- 34** **Mini-ville** – route de
Noirmoutier – L'EPINE – tél. 06
81 21 69 88 – www.mini-ville.com
(circuit n°2 + boucle page 30)
- 163** **Ecomusée du Marais
Breton-Le Daviaud** – Le
Daviaud – LA BARRE DE MONTS
tél. 02 51 93 84 84
www.ecomusee-ledaviaud.fr
(circuit n°3 + boucle page 33)
- 28** **Kulmino** – Route du Perrier
La Grande Croix
NOTRE DAME DE MONTS
tél. 02 51 58 86 09 – www.kulmino.fr
(circuit n°3 + boucle page 33)
- 33** **Pôle nautique** – 20 boulevard
des Dunes – NOTRE DAME DE
MONTS – tél. 02 51 58 05 66
www.polenautique.org
(circuit n°3 + boucle page 33)
- 31** **Le Jardin du Vent**
29 bis rue Gilbert Cesbron
NOTRE DAME DE MONTS
tél. 02 51 28 16 43
www.jardinduvent.fr
(circuit n°3 + boucle page 33)
- 36** **Déambul** – 6 place de la
Rochejaquelein – LE PERRIER
tél. 02 51 93 84 84
www.oceanmaraisdemonts.fr
(circuit n°4 + boucle page 40)
- 35** **La Route du Sel** – 49 rue de
Verdun – SALLERTAINE
tél. 02 51 93 03 40
www.laroutedusel.com
(circuit n°4 + boucle page 40)
- 32** **Moulin de Rairé**
Le Rairé – SALLERTAINE
tél. 02 51 35 51 82
www.moulin-a-vent-de-raire.com
(circuit n°4 + boucle page 40)
- 21** **Conserverie La Perle des
Dieux** – 49 rue des Couvreur
SAINT GILLES CROIX DE VIE
tél. 02 51 55 55 44
www.laperledesdieux.com (circuit
n°5 et n°23 + boucle page 35)
- 26** **Le Moulin des Gourmands**
Rue René Bazin – SAINT
RÉVÉREND – tél. 02 51 60 16 72
www.moulin-gourmands.fr
(circuit n°23)
- 39** **Marais salants de la Vie**
Rond Point des Marais Salants
RD38bis – SAINT HILAIRE DE RIEZ
tél. 06 81 97 39 84
www.sainthilairederiez.fr (circuit n°5)
- 40** **Bourrine du Bois Juquaud**
4 chemin du Bois Juquaud
SAINT HILAIRE DE RIEZ – tél. 02 51 49
27 37 – www.sainthilairederiez.fr
(circuit n°5)
- 38** **Vendée Miniature** – 50 rue du
Prégneau – BRÉTIGNOLLES
SUR MER – tél. 02 51 22 47 50
www.vendee-miniature.fr (circuit
n°6 et n°23 + boucle page 36)
- 164** **Les Salines** – 120 route de
l'Aubraie – LES SABLES
D'OLONNE – tél. 02 51 21 01 19
www.lesalines.fr (circuit n°7)
- 22** **Aquarium Le 7^{ème} Continent**
Avenue de la Mine
TALMONT SAINT HILAIRE - tél. 02 51
32 30 00 – www.aquarium-vendee.com
(circuit n°8)

Hébergements

Campings

- 62** **Le Lagon Bleu***** – 39 route du
Fief Haut – NOTRE DAME DE
MONTS – tél. 02 51 58 85 29
www.camping-lagonbleu.com
(circuit n°3 + boucle page 33)
- 53** **L'Albizia****** – 52 route de la
Rive – NOTRE DAME DE
MONTS – tél. 02 28 11 28 50
www.campingalbizia.com (circuit
n°3 + boucle page 33)
- 174** **La Rive****** – 133 rue de la
Barre – NOTRE DAME DE
MONTS – tél. 02 51 59 32 50
<http://larive.campingdevendee.fr>
(circuit n°3 + boucle page 33)
- 194** **Camping municipal
l'Orgaite**** – avenue Abbé
Thibaud – NOTRE DAME DE MONTS
tél. 02 51 58 84 31
www.notre-dame-de-monts.fr
(circuit n°3 + boucle page 33)
- 47** **La Forêt******* – 190 chemin de
la Rive – SAINT JEAN DE
MONTS – tél. 02 51 58 84 63
<http://hpa-laforet.com> (circuit n°3)
- 45** **Plein Sud****** – 246 route de
Notre Dame de Monts – SAINT
JEAN DE MONTS – tél. 02 51 59 10 40
www.campingpleinsud.com
(circuit n°3)

- 77 Aux Cœurs Vendéens******
251 route de Notre Dame de
Monts – SAINT JEAN DE MONTS
tél. 02 51 58 84 91
www.coeursvendeeens.com
(circuit n°3)
- 168 Campéole Plage des
Tonnelles****** - 18 route de la
Tonnelle – SAINT JEAN DE MONTS
tél. 02 51 58 81 16
www.plage-des-tonnelles.com
(circuit n°3)
- 74 Les Amiaux****** - 223 rue de
Notre Dame – SAINT JEAN DE
MONTS – tél. 02 51 58 22 22
www.amiaux.fr (circuit n°3)
- 46 Les Peupliers de la Rive***** - 70
chemin de la Rive – SAINT
JEAN DE MONTS – tél. 02 51 58 79 82
www.lespeupliersdelarive.com
(circuit n°3)
- 75 La Prairie****** - 146 rue du
Moulin Cassé – SAINT JEAN DE
MONTS – tél. 02 51 58 16 04
www.campingprairie.com (circuit n°3)
- 167 Campéole Les Sirènes*****
71 avenue des Demoiselles
SAINT JEAN DE MONTS
tél. 02 51 58 01 31
www.vendee-camping.info (circuit
n°3 et n°4 + boucle page 34)
- 187 Les Jardins de l'Atlantique******
100 route de la Caillauderie
SAINT JEAN DE MONTS
tél. 02 51 58 05 74 - www.camping-jardins-atlantique.com
(circuit n°3, n°4 et n°5 + boucle page 34)
- 191 Les Pinèdes de la
Caillauderie**** - 111 route de
la Caillauderie – SAINT JEAN DE
MONTS – tél. 02 51 58 23 76
www.camping-pinedes-caillauderie.com
(circuit n°3, n°4 et n°5 + boucle
page 34)
- 64 Domaine Le Jardin du
Marais*****
208 route de Saint Gilles – LE PERRIER
tél. 02 51 68 09 17
www.camping-le-jardin-du-marais.com
(circuit n°4)
- 54 La Loire Fleurie**** - 60 chemin
de la Jalonnère – LE PERRIER
tél. 02 44 36 63 47
www.camping-laioirefleurie.com
(circuit n°4 + boucle page 40)
- 56 Le Ragis***** - Chemin de la
Fradinière – CHALLANS
tél. 02 51 68 08 49
www.camping-leragis.com
(circuit n°4)
- 55 Domaine de Bellevue*****
Bellevue du Ligneron – SAINT
CHRISTOPHE DU LIGNERON
tél. 02 51 93 30 66
www.vendee-camping-bellevue.com
(circuit n°22 et n°23)
- 48 Domaine des Salins*****
43 chemin du Quart Matelot
SAINT HILAIRE DE RIEZ – tél. 02 51 59
36 28 - www.domainedessalins.com
(circuit n°4 et n°5 + boucle page 34)
- 57 La Pomme de Pin******
6 avenue des Becs
Les Mouettes
SAINT HILAIRE DE RIEZ
tél. 02 51 58 21 26
www.campingpommedepin.fr
(circuit n°5 + boucle page 34)
- 172 La Pège*****
67 avenue de la Pège
SAINT HILAIRE DE RIEZ
tél. 02 51 54 34 52
www.campinglapège.com
(circuit n°5)
- 171 La Parée Préneau***** - 23
avenue de la Parée Préneau
SAINT HILAIRE DE RIEZ
tél. 02 51 54 33 84
www.campinglapareepreneau.com
(circuit n°5)
- 67 Le Bahamas Beach****** - 168
route des Sables – SAINT
GILLES CROIX DE VIE – tél. 02 51 33
05 05 - www.chadotel.com (circuit
n°5 et n°23 + boucle page 35)
- 68 Le Domaine de Beaulieu*****
Rue du Parc – GIVRAND
tél. 02 51 33 05 05
www.chadotel.com (circuit n°5, n°6
et n°23 + boucle page 35)
- 197 Les Cyrès***** - 41 rue du Pont
Jaunay – SAINT GILLES CROIX
DE VIE – tél. 02 51 55 38 98
www.camping-lescyres85.com
(circuit n°5, n°6 et n°23 + boucle
page 35)
- 61 Bellevue*****
7 rue du Centre - LE FENOUILLET
tél. 02 51 55 11 35
www.bellevue-camping.com
(circuit n°5 et n°23)
- 58 Les Biches****** -
Chemin de la Petite Baisse
SAINT HILAIRE DE RIEZ
tél. 02 51 54 38 82
www.camping-les-biches.com
(circuit n°5)
- 66 La Tréviillère****** - Rue de
Bellevue – BRÉTIGNOLLES SUR
MER – tél. 02 51 33 05 05
www.chadotel.com (circuit n°6 et
n°23 + boucle page 36)
- 181 Les Dunes****** - 50 avenue des
Dunes – BRÉTIGNOLLES SUR
MER – tél. 02 51 90 55 32
www.campinglesdunes.fr
(circuit n°6 et n°23)
- 51 Le Chaponnet****** - 16 rue du
Chaponnet – BREM SUR MER
tél. 02 51 90 55 56
www.le-chaponnet.com
(circuit n°6 et n°23)
- 72 La Dune des Sables****** Route
de l'Aubraie – La Paracou
LES SABLES D'OLONNE
tél. 02 51 33 05 05
www.chadotel.com (circuit n°7)
- 192 Les Pirons****** - Rue des
Marchais – La Pionnière
LE CHÂTEAU D'OLONNE
tél. 02 51 95 26 75
www.camping-les-pirons.com
(circuit n°8)
- 196 Yelloh Village Le Littoral******
Le Porteau – TALMONT SAINT
HILAIRE – tél. 02 51 22 04 64
www.campinglittoral.fr (circuit n°8)
- 186 Les Dunes**** - 539 rue du
Mazeau – Le Port de la
Guittière – TALMONT SAINT HILAIRE
tél. 02 51 90 63 04
<http://lesdunescamping.fr>
(circuit n°8)
- 175 La Ventouse***** - Rue Pierre
Curie – JARD SUR MER
tél. 02 51 33 58 65
www.campings-parfums-ete.com
(circuit n°9 + boucle page 39)
- 199 La Belle Henriette**** - 163
boulevard Maréchal de
Lattre de Tassigny – LA TRANCHE
SUR MER – tél. 02 51 30 33 51
www.campingbellehenriette.com
(circuit n°10)
- 71 L'Océano d'Or******
84 rue Georges Clemenceau
JARD SUR MER – tél. 02 51 33 05 05
www.chadotel.com
(circuit n°9 + boucle page 39)
- 170 La Grand'Métairie****** -
8 rue de la Vineuse en Plaine
SAINT HILAIRE LA FORÊT
tél. 02 51 33 32 38
www.la-grand-metairie.com/fr
(boucle page 39)
- 59 La Grande Vallée****
145 boulevard de Lattre de
Tassigny – LA TRANCHE SUR MER
tél. 02 51 30 12 82
www.campinglagrandevallée.com
(circuit n°10)
- 69 La Cléroca****
La Cléroca – GRUES
tél. 02 51 27 19 92
www.camping-la-cleroca.com
(circuit n°10)
- 65 Le Grand R*****
132 route de La Tranche
LA FAUTE SUR MER
tél. 02 51 56 42 87
www.campinggrand.fr
(circuit n°10)
- 63 de la Baie***** - Boulevard du
Communal – L'AIGUILLON SUR
MER – tél. 02 51 46 40 70
www.camping-municipal-vendee.com
(circuit n°10)



43 **Les Mizottes****** - 41 rue des anciens quais - SAINT MICHEL EN L'HERM - tél. 02 51 30 23 63
www.campinglesmizottes.fr
(circuit n°10)

44 **La Dive***** - 12 route de la Mer SAINT MICHEL EN L'HERM
tél. 02 51 30 26 94
www.camping-la-dive.com
(circuit n°10)

200 **Le Merval****
le Merval - PUYRAVAULT
tél. 02 51 28 60 84
www.camping-marais-poitevin.com
(circuit n°13)

Hôtels

114 **L'Escal****** - 14 rue de la Croix du Port - L'ILE D'YEU
tél. 02 51 58 50 28
www.yeu-escal.fr (circuit n°1)

129 **La Villa en l'Île****
38 avenue de la Victoire NOIRMOUTIER EN L'ÎLE
tél. 02 51 39 06 82
www.lavillaenlie.com (circuit n°2 + boucle page 29)

188 **L'Auberge le Marais Logis****
46 rue du Villebon SAINT GERVAIS - tél. 02 51 49 39 77
<http://aubergelemarais.com>
(circuit n°4)

127 **Le Marin****** - Place du Général Charrette - BOUIN
tél. 02 51 49 23 23
www.domaine-lemarinet.com
(circuit n°3 et n°4 + boucle page 32)

119 **L'Orée du Bois** - 12 rue Frisot NOTRE DAME DE MONTS
tél. 02 51 58 84 04
www.oree-du-bois.com
(circuit n°3 + boucle page 33)

115 **Le Robinson****
28 boulevard Leclerc SAINT JEAN DE MONTS
tél. 02 51 59 20 20
www.hotel-lerobinson.com
(circuit n°3, n°4 et n°5 + boucle page 34)

123 **L'Espadon***** - 8-10 avenue de la Forêt - SAINT JEAN DE MONTS - tél. 02 51 58 03 18
www.hotel-espadon.com
(circuit n°3, n°4 et n°5)

124 **Les Dunes**** - 1 allée d'Alsace SAINT JEAN DE MONTS
tél. 02 51 58 10 32
www.hotel-lesdunes.com
(circuit n°3, n°4 et n°5 + boucle page 34)

117 **La Sterne**** - 2 place Guy Kergoustin - SAINT GILLES CROIX DE VIE - tél. 02 51 55 09 50
www.hotellasterne.com
(circuit n°5 + boucle page 35)

133 **Ibis Styles*****
84 rue du Calvaire SAINT GILLES CROIX DE VIE
tél. 02 51 55 50 39
<http://ibisstyleshotel.ibis.com>
(circuit n°5 + boucle page 35)

130 **Edena***** - 39 boulevard du Maréchal de Lattre de Tassigny - SAINT GILLES CROIX DE VIE - tél. 02 51 55 30 44
www.hoteledena.com
(circuit n°5 + boucle page 35)

116 **Hôtellerie des Brisants*****
63 avenue de la Grand'Roche - BRÉTIGNOLLES SUR MER - tél. 02 51 33 65 53
www.lesbrisants.com
(circuit n°6 et n°23 + boucle page 36)

132 **Maison Richet**** - 25 rue de la Patrie - LES SABLES D'OLONNE
tél. 02 51 32 04 12
www.hotelsablesdolonne.com
(circuit n°7)

193 **Antoine**** - 60 rue Napoléon LES SABLES D'OLONNE
tél. 02 51 95 08 36
www.antoinehotel.com (circuit n°7)

189 **Arc en Ciel Spa***** - 13 rue Chanzy - LES SABLES D'OLONNE - tél. 02 51 96 92 50
<http://arcencielhotel.com>
(circuit n°7)

118 **Le Calme des Pins*****
43 avenue Aristide Briand LES SABLES D'OLONNE
tél. 02 51 21 03 18
www.calmedespins.com
(circuit n°7)

183 **Les Jardins de l'Atlantique*****
300 rue du Large Port Bourgenay TALMONT SAINT HILAIRE
tél. 02 51 23 23 23
www.jardins-atlantique.com
(circuit n°8)

128 **Les Cois Verts***** - 48 rue de Verdun - La Grière Plage LA TRANCHE SUR MER
tél. 02 51 27 49 30
www.hotelcoisverts.com
(circuit n°9 et n°10)

131 **Les Dunes*****
68 avenue Maurice Samson LA TRANCHE SUR MER
tél. 02 51 30 32 27
www.hotel-les-dunes.com
(circuit n°9 et n°10)

Chambres d'hôtes

78 **L'Epicurienne** - 3 épis - 9 rue Villabois Mareuil - Maison L'Epicurienne - LES SABLES D'OLONNE - tél. 06 71 84 89 37
www.maisonlepicurienne.fr
(circuit n°7)

195 **Aux Bois Flottés** - 3 clés 20 route de Jard SAINT VINCENT SUR JARD
tél. 02 51 90 86 94
<http://auxboisflottes.e-monsite.com>
(circuit n°9 + boucle page 39)

88 **Le Clos Jasmin** - 2 clés 12 rue Georges Clemenceau SAINT MICHEL EN L'HERM
tél. 02 51 27 58 42
www.clevacances-85.com
(circuit n°10)

Gîtes

106 **Vieux Verger** (2 gîtes) 3 épis Le Tendeau - LA BARRE DE MONTS - tél. 02 51 49 16 96
www.gites-de-france-vendee.com
(circuit n°3 + boucle page 33)

110 **Fleur de Sel** - 2 épis 121 route de la Barre - NOTRE DAME DE MONTS
tél. 02 51 37 87 87
www.gites-de-france-vendee.com
(circuit n°3 + boucle page 33)

111 **Telline** - 2 épis 121 route de la Barre NOTRE DAME DE MONTS
tél. 02 51 37 87 87
www.gites-de-france-vendee.com
(circuit n°3 + boucle page 33)

108 **Les Rochelles** (5 gîtes) 3 épis 30 chemin des Rochelles SOULLANS - tél. 06 85 64 04 00
www.giteslesrochelles.com
(circuit n°4)

105 **Mer et Marais** (3 gîtes) 3 épis 2 chemin de la Borderie/Les Boulinières - CHÂTEAUNEUF
tél. 02 51 49 30 81
www.gitemeretmarais.com
(circuit n°4)

95 **La Charrie** - 2 épis La Charrie - FROIDFOND
tél. 06 89 74 93 58
www.gite-ferme-lacharrie-85.com
(circuit n°22)

112 **des Quenettes** (2 gîtes) 3 épis Le Grand Coin SAINT CHRISTOPHE DU LIGNERON
tél. 02 51 55 20 88
www.gitedesquenettes.com
(circuit n°22)

113 **Vacances à la plage Le Morgane****
20 avenue du Vieux Môle SAINT GILLES CROIX DE VIE
tél. 02 51 54 10 66
www.vacances-alaplage.net
(circuit n°5)

184 **Boisvinet***** - 19 avenue Georges Clemenceau SAINT GILLES CROIX DE VIE
tél. 06 82 11 38 17
(circuit n°5 + boucle page 35)

109 AncreAme*** et **** (2 gîtes)
46 avenue du Dr Potel
SAINT GILLES CROIX DE VIE
tél. 06 88 25 32 83
www.ancreame.fr
(circuit n°5 + boucle page 35)

185 Azurette***
201 avenue de la Corniche
SAINT HILAIRE DE RIEZ
tél. 06 82 11 38 17

104 Choupinette**** - 20 rue des
Sabelles - BREM SUR MER
tél. 02 51 20 75 27
<http://locationmaison85.free.fr>
(circuit n°6 et n°23)

102 Bourg Paillé - 2 épis
Bourg Paillé
SAINT VINCENT SUR JARD
tél. 02 51 33 69 66
www.bourg-paille-gite-equestre.com
(boucle page 39)

198 Robin Locations Vacances***
6 rue Jean Levert
LA TRANCHE SUR MER
tél. 02 51 30 45 71
[www.abritel.fr/location-vacances/
p1190484](http://www.abritel.fr/location-vacances/p1190484) (circuit n°9 et n°10)

107 La Cléroca - 3 épis - La
Cléroca - GRUES
tél. 02 51 27 19 92
www.camping-la-cleroca.com
(circuit n°10)

96 Sable et Mer**** - 4 rue des
Violettes Prolongées - LA
FAUTE SUR MER - tél. 02 51 51 27 02
www.locationlafaute.com
(circuit n°10)

Offices de Tourisme

149 Office de Tourisme de l'île
d'Yeu - 1 place du Marché
L'ÎLE D'YEU - tél. 02 51 58 32 58
www.ile-yeu.fr (circuit n°1)

146 Office de Tourisme de la Barre
de Monts-Fromentine
Place de la Gare - Fromentine
LA BARRE DE MONTS
tél. 02 51 68 51 83
www.fromentine-vendee.com
(circuit n°3 + boucle page 33)

157 Office de Tourisme de Notre
Dame de Monts
6 rue de la Barre
NOTRE DAME DE MONTS
tél. 02 51 58 84 97
www.notre-dame-de-monts.fr
(circuit n°3 + boucle page 33)

151 Office de Tourisme de Saint
Jean de Monts - Palais des
Congrès - 67 esplanade de la Mer
SAINT JEAN DE MONTS
tél. 08 26 88 78 87
www.saint-jean-de-monts.com
(circuit n°3, n°4 et n°5 + boucle
page 34)

148 Office de Tourisme de
Challans et son canton
1C place de l'Hôtel de Ville
CHALLANS - tél. 02 51 93 19 75
www.olsi-challans.fr (circuit n°4)

153 Bureau d'information
touristique de Saint Hilaire de
Riez - 21 place G. Pateau
SAINT HILAIRE DE RIEZ
tél. 02 51 54 31 97
www.payssaintgilles-tourisme.fr
(circuit n°5)

152 Bureau d'information
touristique de Saint Gilles
Croix de Vie - Place de la Gare
SAINT GILLES CROIX DE VIE
tél. 02 51 55 03 66
www.payssaintgilles-tourisme.fr
(circuit n°5 + boucle page 35)

154 Bureau d'information
touristique de Brétignolles sur
Mer - 1 boulevard du Nord
BRÉTIGNOLLES SUR MER
tél. 02 51 90 12 78
www.payssaintgilles-tourisme.fr
(circuit n°6 et n°23 + boucle page 36)

155 Bureau d'information
touristique de Brem sur Mer
21 ter rue de l'Océan
BREM SUR MER
tél. 02 51 90 92 33
www.payssaintgilles-tourisme.fr
(circuit n°6 et n°23)

137 Office de Tourisme Auzance
et Vertonne
Place de la Jolie Saunière
L'ÎLE D'OLONNE
tél. 02 51 33 82 77
www.lessablesdolonne-tourisme.com
(circuit n°7)

135 Office de Tourisme d'Olonne
sur Mer - 4 bis rue des Sables
OLONNE SUR MER
tél. 02 51 90 75 45
www.olonnesurmer.fr (circuit n°7)

156 Office de Tourisme des Sables
d'Olonne
1 promenade Joffre
LES SABLES D'OLONNE
tél. 02 51 96 85 85
www.lessablesdolonne-tourisme.com
(circuit n°7)

144 Office de Tourisme du
Château d'Olonne
4 avenue du Pas du Bois
LE CHATEAU D'OLONNE
tél. 02 51 21 09 67
www.lechateaudolonne.fr
(circuit n°7)

143 Office de Tourisme de Jard
sur Mer
Place de la Liberté
JARD SUR MER
tél. 02 51 33 40 47
www.jardsurmer-tourisme.fr
(circuit n°8 et n°9 + boucle page
39)

145 Office de Tourisme de Saint
Vincent sur Jard
Place de l'Église
SAINT VINCENT SUR JARD
tél. 02 51 33 62 06
www.of-stvincentsurjard.com
(circuit n°9 + boucle page 39)

136 Office de Tourisme de
Longeville sur Mer
6 place de la Liberté
LONGEVILLE SUR MER
tél. 02 51 33 34 64
www.longevillesurmer.com (circuit
n°9 + boucle page 39)

134 Office de Tourisme de La
Tranche sur Mer
1 place de la Liberté
LA TRANCHE SUR MER
tél. 02 51 30 33 96
www.latranchesurmer-tourisme.fr
(circuit n°9 et n°10)

140 Office de Tourisme de La
Faute sur Mer
Place Rhin et Danube
Rond Point Fleuri
LA FAUTE SUR MER
tél. 02 51 56 45 19
www.tourisme-lafautesurmer.fr
(circuit n°10)

150 Office de Tourisme de
L'Aiguillon sur Mer
Avenue Amiral Courbet
L'AIGUILLON SUR MER
tél. 02 51 56 43 87
www.laiguillonsurmer-tourisme.fr
(circuit n°10)

141 Office de Tourisme du Pays
Né de la Mer
5 place de l'Abbaye
SAINT MICHEL EN L'HERM
tél. 02 51 30 21 89
www.paysnedelamer.fr
(circuit n°10)

201 Office de Tourisme de Talmont
Saint Hilaire
18 rue du Château
TALMONT SAINT HILAIRE
tél. 02 51 90 65 10
www.ot-talmont-bourgenay.com
(circuit n°8 et n°11)



SECTEUR MARAIS POITEVIN

Sites touristiques / loisirs

- 15** L'embarcadère de l'Abbaye
Le Vieux Port – MAILLEZAIS
tél. 02 51 87 21 87
www.marais-poitevin-tourisme.com
(circuit n°13 et n°15 + boucle page 59)
- 17** Maison du Maître de Dignes
7 rue de la Coupe du Rocher
CHAILLÉ LES MARAIS
tél. 02 51 56 77 30
www.mmd-maraispoitevin.fr
(circuit n°13)
- 25** Musée National
Clemenceau-De Laitre – 1 rue
Plante Choux – MOUILLERON EN
PAREDS – tél. 02 51 00 31 49
www.musee-clemenceau-delaitre.fr
(circuit n°17 et n°25 + boucle page 88)

Hébergements

Campings

- 50** La Clé des Champs** - La
Papotière – Beugné l'Abbé
LUÇON – tél. 02 51 56 29 06
www.camping-lucon.fr (circuit n°10
et n°12 + boucle page 57)
- 52** L'Ile Cariot*** - rue du 8 mai
CHAILLÉ LES MARAIS
tél. 02 51 56 75 27
www.camping-chaille-les-marais.com
(circuit n°13)
- 177** Le Petit Booth** - 79 rue
Nationale – L'ILE D'ELLE
tél. 02 51 52 00 67
www.lepetitbooth.com (circuit n°13)
- 49** Les Ecluseaux – 2 épis – 34 Les
Bas – SAINT PIERRE LE VIEUX
tél. 02 51 00 70 33
www.gites-de-france-vendee.com
(circuit n°13 et n°15 + boucle page 59)

Hôtels

- 125** Au Fil des Saisons** – 55 route
de La Roche sur Yon – LUÇON
tél. 02 51 56 11 32
www.aufildessaisons-vendee.com
(circuit n°12)
- 126** Le Rabelais*** - 19 rue de
l'Ouïlette – Route de
Parthenay – FONTENAY LE COMTE
tél. 02 51 69 86 20
www.hotel-lerabelais.com
(circuit n°14 et n°15)
- 173** Le Fontarbie** - 57 rue de la
République – FONTENAY LE
COMTE – tél. 02 51 69 17 24
www.hotel-fontarbie.com
(circuit n°14 et n°15)

Chambres d'hôtes

- 86** La Grange de M. Rabelais
3 clés – 13 rue du Champ de
Foire – MAILLEZAIS
tél. 02 51 00 78 86
www.clevacances-85.com (circuit
n°13 et n°15 + boucle page 59)
- 180** Ancienne ferme du Peux
2 clés – Le Peux
SAINT PIERRE LE VIEUX
tél. 02 51 00 78 44
www.maraispoitevin-vendee.com
(circuit n°13 et n°15)
- 85** Les Ecluseaux
3 épis – 36 Les Bas – SAINT
PIERRE LE VIEUX – tél. 02 51 00 76 14
www.gites-de-france-vendee.com
(circuit n°13 et n°15 + boucle page 59)
- 176** Le Relais de l'Autize
3 clés – 14 route de Fontenay
Le Relais de l'Autize – OULMES
tél. 02 51 52 45 94
www.relaisdelautize.fr
(circuit n°15)
- 91** Parfum du Sud
2 clés – 4 rue Benjamin Fillon
FONTENAY LE COMTE – tél. 02 51 69 85 75
www.chambres-sudvendee.com
(circuit n°14 et n°15)
- 83** La Rose Trémière
3 épis – 78 rue de la Mairie Bel
Air – SAINT MICHEL LE CLOUCQ
tél. 02 51 69 24 24
www.gites-de-france-vendee.com
(circuit n°15 et n°16)
- 169** La Berthomerie
3 épis – La Berthomerie
SAINT GERMAIN L'AIGUILLER
tél. 02 51 00 32 66
www.accueil-vendee.com (circuit
n°17 et n°25 + boucle page 88)
- 81** La Boisière – 4 clés
La Boisière
MOUILLERON EN PAREDS
tél. 02 51 51 36 39
www.laboisiere.com (circuit n°17
et n°25 + boucle page 88)
- 82** La Charrière – 3 épis
La Charrière – CHEFFOIS
tél. 02 51 87 91 30
<http://lacherriere.free.fr>
(circuit n°17)
- Gîtes**
- 97** du Coteau – 2 clés – 1 rue du
Calvaire – CHAILLÉ LES
MARAIS – tél. 02 51 56 75 58
www.gite-du-coteau.jimdo.com
(circuit n°13)
- 103** Le Mas** - 4 rue Benjamin
Fillon – FONTENAY LE COMTE
tél. 02 51 69 85 75
www.chambres-sudvendee.com
(circuit n°14 et n°15)

94 Le Bel Air – 3 épis
78 rue de la Mairie Bel Air
SAINT MICHEL LE CLOUCQ
tél. 02 51 69 24 24
www.gite-bourdin.com
(circuit n°15 et n°16)

98 La Grange** et Côté
Ouest*** (2 gîtes) – 44 rue de
l'Eglise – LE MAZEAU – tél. 02 51 52
97 47 – www.gites-laronciere.com
(boucle page 59)

Offices de Tourisme

- 147** Office de Tourisme du Pays
de Luçon Né de la Mer
Square Edouard Herriot
LUÇON
tél. 02 51 56 36 52
www.paysnedelamer-tourisme.fr
(circuit n°10 et n°12 + boucle page
57)
- 159** Office de Tourisme
Sud-Vendée Marais Poitevin
Rue du Docteur Daroux
MAILLEZAIS – tél. 02 51 87 23 01
www.maraispoitevin-vendee.com
(circuit n°13 et n°15 + boucle page 59)
- 139** Office de Tourisme des Isles
du Marais Poitevin – 7 rue de
la Coupe du Rocher – CHAILLÉ LES
MARAIS – tél. 02 51 56 77 30
www.ot-isles-maraispoitevin.com
(circuit n°13)

SECTEUR BOCAGE

Sites touristiques / loisirs

- 19** Manoir des Sciences
8 rue Ferchault – RÉAUMUR
tél. 02 51 57 99 46
www.manoirdessciencesdeareamur.fr
(circuit n°17, n°18 et n°25)
- 166** Château de Pouzauges
Rue du Vieux Château
POUZAUGES – tél. 02 51 57 01 37
www.pouzauges.com (circuit n°18)
- 18** Château de Saint Mesmin
La Ville – SAINT ANDRÉ SUR
SÈVRE – tél. 05 49 80 17 62
www.chateau-saintmesmin.fr
(circuit n°18)
- 20** La Maison de la Rivière
Place du Lavoir
SAINT GEORGES DE MONTAIGU
tél. 02 51 46 44 67
www.maisonriviere.ferresdemontaigu.fr
(circuit n°20 et n°21)
- 165** Château de Tiffauges
TIFFAUGES – tél. 02 51 65 70 51
<http://chateau-tiffauges.vendee.fr>
(circuit n°20 et n°25)

27 **Le Logis de la Chabotterie**
La Chabotterie – SAINT
SULPICE LE VERDON – tél. 02 51 42 81
00 – <http://chabotterie.vendee.fr>
(circuit n°21 et n°22 + boucle page
85)

14 **Le Refuge de Grasla** – Forêt
de Grasla – LES BROUZILS
tél. 02 51 42 96 20
www.refugedegrasla.fr
(circuit n°21)

37 **Château d'Apremont**
Le Château – APREMONT
tél. 02 51 55 73 66
www.apremont85.fr/lechateau
(circuit n°22 et n°23)

24 **Historial de la Vendée** – Allée
Paul Bazin – LES LUCS SUR
BOULOGNE – tél. 02 51 47 61 61
<http://historial.vendee.fr>
(circuit n°22)

23 **Musée des Ustensiles de
cuisine anciens** – Place
Georges Clemenceau – SAINT
DENIS LA CHEVASSE – tél. 02 51 41 39
01 – www.musee-ustensiles-cuisine-anciens.fr (circuit n°22 et n°24)

29 **Le Vieux Château** – 6 le
Château – LES ESSARTS
tél. 02 51 48 40 75
www.chateau-des-essarts.com
(circuit n°24 et n°25)

16 **Donjon et jardin médiéval**
Cour du Château – BAZOGES
EN PAREDS – tél. 02 51 51 23 10
www.bazoges-en-pareds.fr (circuit
n°25 + boucle page 64 et 88)

Hébergements

Campings

70 **Le Bois Noir** – Accueil Paysan
Le Bois Noir – SAINT HILAIRE DE
LOULAY – tél. 02 51 48 96 04
www.accueil-paysan-vendee.com
(circuit n°20)

76 **Les Charmes***** – Route de la
Roussière – APREMONT
tél. 02 51 54 48 08
www.campinglescharmest.com
(circuit n°22 et n°23)

41 **La Forêt***** – 1 rue de la
Clairière – AIZENAY – tél. 02 51
34 78 12 – www.camping-laforet.com
(circuit n°22 et n°23)

42 **Le Pré de la Fontaine**** – La
Dubière – AIZENAY – tél. 02 51
94 71 65 – www.gite-camping.com
(circuit n°22 et n°23)

60 **La Petite Boulogne***** – 12 rue
du Stade – SAINT ETIENNE DU
BOIS – tél. 02 51 34 52 11
www.stetiennedubois-vendee.fr
(circuit n°22)

179 **Le Trèfle à 4 feuilles***** – La
Jouère – Route de Coëx
COMMEQUIERS – tél. 02 51 54 87 54
www.campingletriflea4feuilles.com
(circuit n°23)

73 **L'Ambois*****
Ambois – MOUILLERON LE
CAPTIF – tél. 02 51 37 29 15
www.campingambois.com
(circuit n°23 et n°24)

Hôtels

120 **Résidence du Bocage**
Chemin Départemental n°11
des Essarts – LES EPESSSES
tél. 02 51 57 65 82
www.residencedubocage.com
(circuit n°19)

121 **Le Pont de Sénard**** – Le
Moulin de Sénard – SAINT
HILAIRE DE LOULAY – tél. 02 51 46 49
50 – www.hotel-pontdesenard.fr
(circuit n°20)

122 **Le Colonnades**** – 19 rue
Nationale – SAINT FULGENT
tél. 02 51 42 76 26
www.lescolonnades.fr (circuit n°19,
n°21 et n°24)

Chambres d'hôtes

79 **Le Nid des anges** – 3 clés
8 rue des Courtines
POUZANGES – tél. 02 51 57 16 79
www.niddesanges.com
(circuit n°18 et n°25)

87 **La Chemillardière** – 2 clés
n°4 la Chemillardière
SAINT MESMIN
tél. 02 51 57 98 93
www.chambreschemillardiere.fr
(circuit n°18)

178 **Le Logis des Douves** – 2 clés
3-5 rue du Prieuré
TIFFAUGES – tél. 02 51 65 77 17
www.le-logis-des-douves.com
(circuit n°20)

89 **Le Brandage** – 3 épis
40 rue Nationale
MORTAGNE SUR SÈVRE
tél. 02 51 65 03 39
<http://mdo.marquis.free.fr>
(circuit n°20)

92 **Moulin Pont Vieux** – 3 clés
Moulin Pont Vieux
MORTAGNE SUR SÈVRE
tél. 02 51 63 52 64
www.moulinpontvieux.fr

84 **Le Logis de la Mésanchère**
3 épis – La Mésanchère
APREMONT
tél. 02 28 10 63 46
www.lelogisdelamesanchere.com
(circuit n°22 et n°23)

80 **La Borderie de la
Marchaizière**
3 épis – 8 la Marchaizière
SAINT ETIENNE DU BOIS
tél. 02 51 31 05 77
www.chambresdhotels-borderie.com
(circuit n°22)

Gîtes

101 **Le Rouge-Gorge*****
La Sigonnière – MACHÉ
tél. 02 51 55 77 87
www.vendee-mer-et-campagne.com
(circuit n°22 et n°23)

190 **De La Crèche** – 3 épis
La Crèche – AIZENAY
tél. 02 51 94 71 57
www.gites-de-france-vendee.com
(circuit n°22 et n°23)

100 **L'Hôpîteau***** – L'Hôpîteau
L'OEIE – tél. 02 51 52 77 93
www.gitesdelhopiteau.com
(circuit n°24 et n°25)

182 **La Grange des Fournils**
3 clés – 15 Les Fournils
CHANTONNAY – tél. 02 51 31 97 43
www.gite-ecologique.com
(circuit n°24 et n°25)

Offices de Tourisme

202 **Office de Tourisme du Pays
de Pouzauges**
30 place de l'Eglise – POUZANGES
tél. 02 51 91 82 46
www.tourisme-paysdepouzauges.fr
(circuit n°18 et n°25)

138 **Office de Tourisme du canton
de Mortagne sur Sèvre**
Avenue de la Gare
MORTAGNE SUR SÈVRE
tél. 02 51 65 11 32
www.vendeesevretourisme.fr
(circuit n°20)

142 **Office de Tourisme du canton
de Saint Fulgent**
2 rue Jules Verne – SAINT FULGENT
tél. 02 51 42 27 75
www.lejardindelavendee.fr
(circuit n°19, n°21 et n°24)

158 **Office de Tourisme
d'Apremont et du Pays de
Palluau**
27 rue du Dr Dorion
Place du Château – APREMONT
tél. 02 51 55 70 54
www.apremontpaysdepalluau.com
(circuit n°22 et n°23)

160 **Office de Tourisme du Pays
de Chantonnay**
Place de la Liberté – CHANTONNAY
tél. 02 51 09 45 77
www.tourisme-paysdechantonnay.fr
(circuit n°25)

La Vendée, l'émotion des premières fois



info@vendee-tourisme.com - 02 51 47 88 20

www.vendee-tourisme.com

Rejoignez notre communauté sur Facebook : www.facebook.com/vendee.tourisme